

ООО «ЦЕНТР ГРАДОСТРОИТЕЛЬНОГО ПЛАНИРОВАНИЯ»

РЕСПУБЛИКА КРЫМ
ДЖАНКОЙСКИЙ, НИЖНЕГОРСКИЙ, СОВЕТСКИЙ
МУНИЦИПАЛЬНЫЕ РАЙОНЫ

ДОКУМЕНТАЦИЯ ПО ПЛАНИРОВКЕ ТЕРРИТОРИИ
ДЛЯ РАЗМЕЩЕНИЯ ОБЪЕКТА

«ЭЛЕКТРОСНАБЖЕНИЕ, ОБУСТРОЙСТВО ПОДЪЕЗДНЫХ ДОРОГ И СОЗДАНИЕ АВТОМАТИЗИРОВАННОЙ СИСТЕМЫ УПРАВЛЕНИЯ ТЕХНОЛОГИЧЕСКИМ ПРОЦЕССОМ (АСУТП) РЕГУЛИРОВАНИЯ ПОДАЧИ ВОДЫ ОТ НЕЖИНСКОГО, ПРОСТОРНЕНСКОГО И НОВОГРИГОРЬЕВСКОГО ВОДОЗАБОРОВ С ПРЕДУСМАТРИВАЕМЫМИ СБРОСАМИ В СЕВЕРО-КРЫМСКИЙ КАНАЛ (СТРОИТЕЛЬСТВО)»

РАЗДЕЛ 1.
ПРОЕКТ МЕЖЕВАНИЯ ТЕРРИТОРИИ.
ГРАФИЧЕСКАЯ ЧАСТЬ

Государственный контракт № 05/ЕП от 23.11.2020

Заказчик: Министерство строительства и архитектуры Республики Крым
Исполнитель: ООО «ЦЕНТР ГРАДОСТРОИТЕЛЬНОГО ПЛАНИРОВАНИЯ»

Шифр проекта: ППМТ-31-20-2

Генеральный директор _____ Л.Я. Матис

С И М Ф Е Р О П О Л Ь

2 0 2 0

ДОКУМЕНТАЦИЯ ПО ПЛАНИРОВКЕ ТЕРРИТОРИИ ДЛЯ РАЗМЕЩЕНИЯ ОБЪЕКТА «ЭЛЕКТРОСНАБЖЕНИЕ, ОБУСТРОЙСТВО ПОДЪЕЗДНЫХ ДОРОГ И СОЗДАНИЕ АВТОМАТИЗИРОВАННОЙ СИСТЕМЫ УПРАВЛЕНИЯ ТЕХНОЛОГИЧЕСКИМ ПРОЦЕССОМ (АСУТП) РЕГУЛИРОВАНИЯ ПОДАЧИ ВОДЫ ОТ НЕЖИНСКОГО, ПРОСТОРНЕНСКОГО И НОВОГРИГОРЬЕВСКОГО ВОДОЗАБОРОВ С ПРЕДУСМАТРИВАЕМЫМИ СБРОСАМИ В СЕВЕРО-КРЫМСКИЙ КАНАЛ» (СТРОИТЕЛЬСТВО)»

ЧЕРТЕЖ МЕЖЕВАНИЯ ТЕРРИТОРИИ
М 1:2000

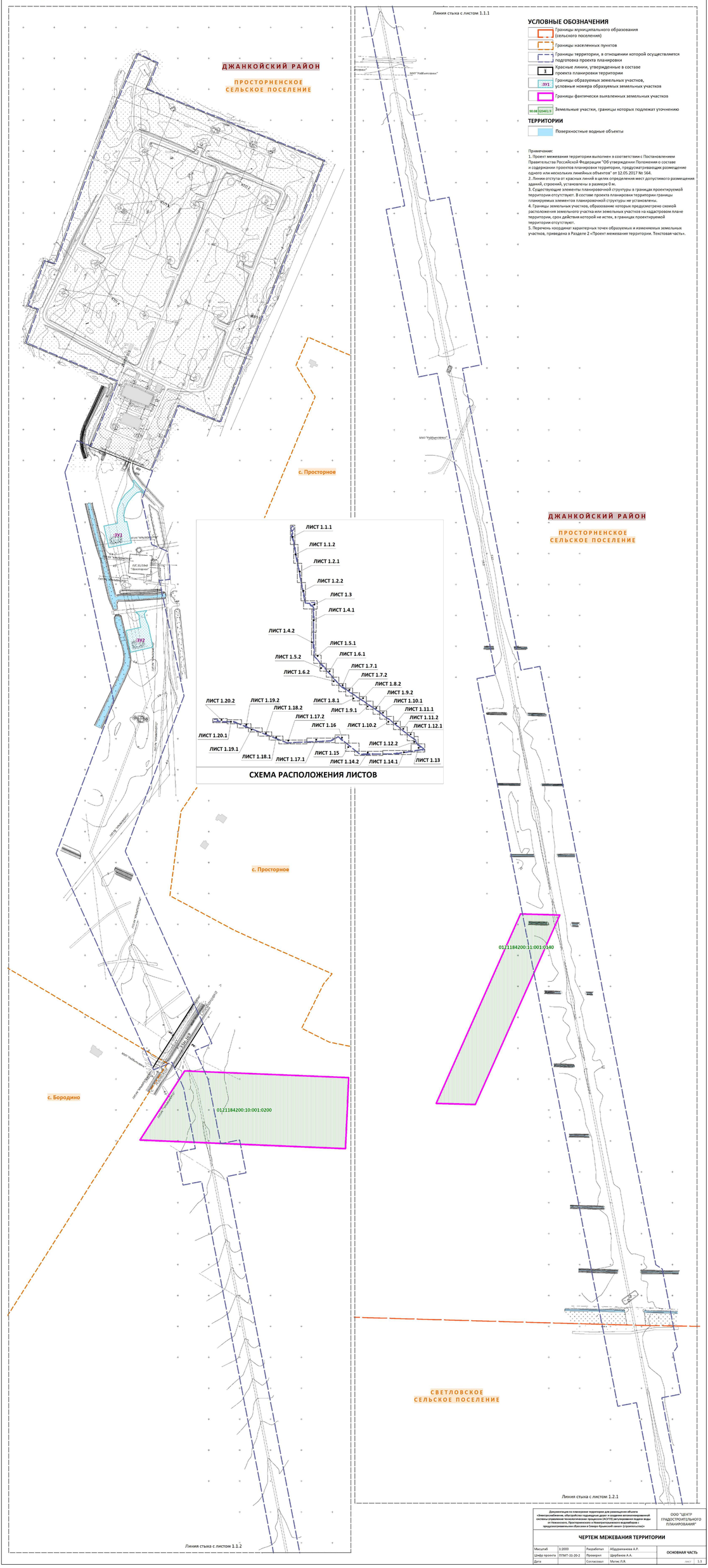
Линия стыка с листом 1.1.1
ДЖАНКОЙСКИЙ РАЙОН
ПРОСТОРНЕНСКОЕ СЕЛЬСКОЕ ПОСЕЛЕНИЕ
с. Просторное
ЗУ1
ЗУ2
АС 35/0,4кВ "Просторное"
ЛЕП 35кВ "Джанкой-Просторное"
ЛЕП 35кВ "Просторное-Бородино"
ЛЕП 35кВ "Просторное-Ивановка"
ЛЕП 35кВ "Просторное-Ивановка"
ЛЕП 35кВ "Просторное-Ивановка

ДОКУМЕНТАЦИЯ ПО ПЛАНИРОВКЕ ТЕРРИТОРИИ ДЛЯ РАЗМЕЩЕНИЯ ОБЪЕКТА «ЭЛЕКТРОСНАБЖЕНИЕ, ОБУСТРОЙСТВО ПОДЪЕЗДНЫХ ДОРОГ И СОЗДАНИЕ АВТОМАТИЗИРОВАННОЙ СИСТЕМЫ УПРАВЛЕНИЯ ТЕХНОЛОГИЧЕСКИМ ПРОЦЕССОМ (АСУТП) РЕГУЛИРОВАНИЯ ПОДАЧИ ВОДЫ ОТ НЕЖИНСКОГО, ПРОСТОРНЕНСКОГО И НОВОГРИГОРЬЕВСКОГО ВОДОЗАБОРОВ С ПРЕДУСМАТРИВАЕМЫМИ СБРОСАМИ В СЕВЕРО-КРЫМСКИЙ КАНАЛ» (СТРОИТЕЛЬСТВО)»

ЧЕРТЕЖ МЕЖЕВАНИЯ ТЕРРИТОРИИ
М 1:2000

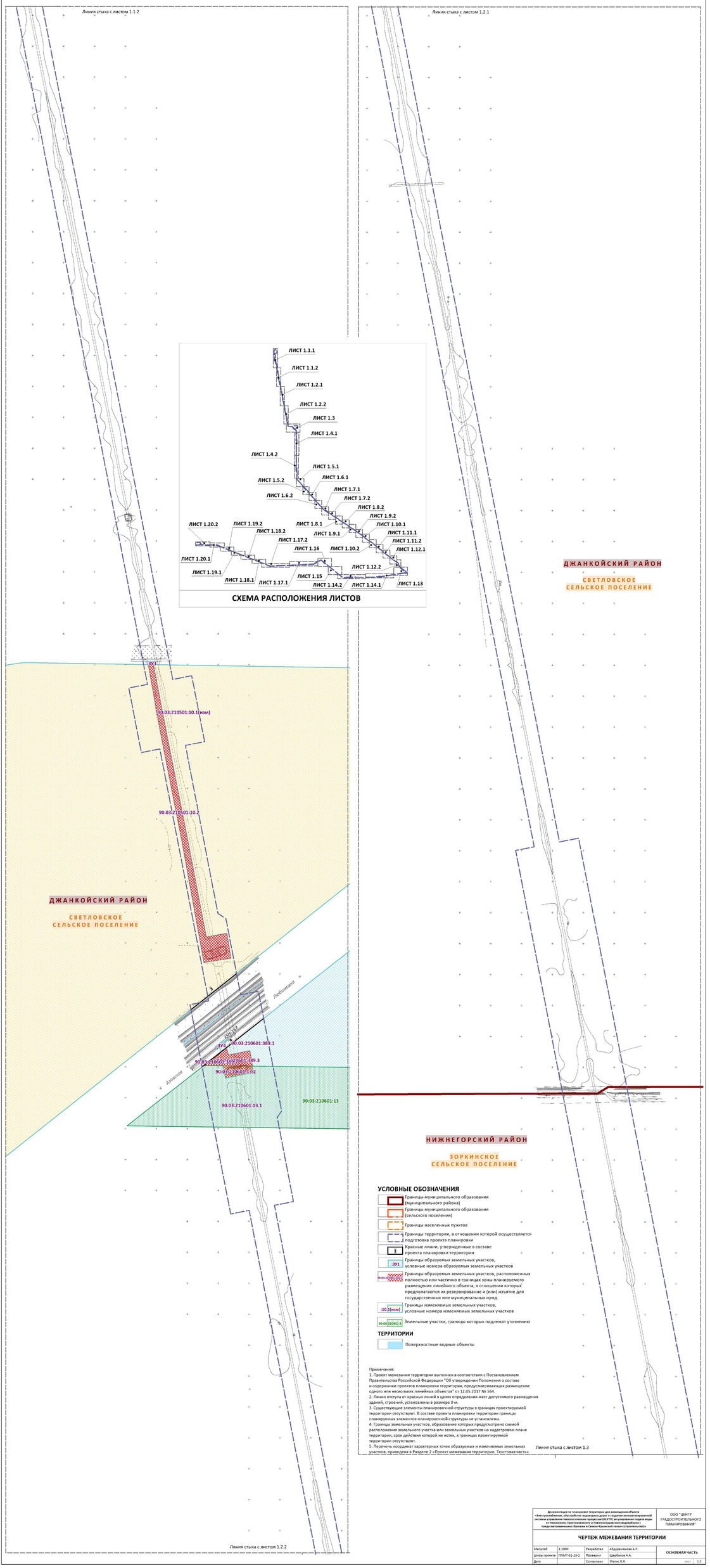

УСЛОВНЫЕ ОБОЗНАЧЕНИЯ

- Границы муниципального образования (муниципального района)
- Границы муниципального образования (сельского поселения)
- Границы населенных пунктов
- Границы территории, в отношении которой осуществляется подготовка проекта планировки
- 1 Красные линии, утвержденные в составе проекта планировки территории
- :ЗУ1 Границы образуемых земельных участков, условные номера образуемых земельных участков
- 90:03:210501:10.2 Границы образуемых земельных участков, расположенных полностью или частично в границах зоны планируемого размещения линейного объекта, в отношении которых предполагаются их резервирование и (или) изъятие для государственных или муниципальных нужд
- :10.1(изм) Границы изменяемых земельных участков, условные номера изменяемых земельных участков
- 90:08:020402:9 Земельные участки, границы которых подлежат уточнению

ТЕРРИТОРИИ

- Поверхностные водные объекты

Примечания:
1. Проект межевания территории выполнен в соответствии с Постановлением Правительства Российской Федерации "Об утверждении Положения о составе и содержании проектов планировки территории, предусматривающих размещение одного или нескольких линейных объектов" от 12.05.2017 № 564.
2. Линии отступа от красных линий в целях определения мест допустимого размещения зданий, строений, установлены в размере 0 м.
3. Существующие элементы планировочной структуры в границах проектируемой территории отсутствуют. В составе проекта планировки территории границы планируемых элементов планировочной структуры не установлены.
4. Границы земельных участков, образование которых предусмотрено схемой расположения земельного участка или земельных участков на кадастровом плане территории, срок действия которой не истек, в границах проектируемой территории отсутствуют.
5. Перечень координат характерных точек образуемых и изменяемых земельных участков, приведена в Разделе 2 «Проект межевания территории. Текстовая часть».

Документация по планировке территории для размещения объекта «Электроснабжение, обустройство подъездных дорог и создание автоматизированной системы управления технологическим процессом (АСУТП) регулирования подачи воды от Нижнежорского, Просторненского и Новогригорьевского водозаборов с предусматриваемыми сбросами в Северо-Крымский канал» (строительство)»				ООО "ЦЕНТР ГРАДОСТРОИТЕЛЬНОГО ПЛАНИРОВАНИЯ"
ЧЕРТЕЖ МЕЖЕВАНИЯ ТЕРРИТОРИИ				
Масштаб	1:2000	Разработал	Абдуракимова А.Р.	ОСНОВНАЯ ЧАСТЬ
Шифр проекта	ППМТ-31-20-2	Проверил	Щербаков А.А.	
Дата		Согласовал	Матов Л.Х.	Лист 1.2

ДОКУМЕНТАЦИЯ ПО ПЛАНИРОВКЕ ТЕРРИТОРИИ ДЛЯ РАЗМЕЩЕНИЯ ОБЪЕКТА «ЭЛЕКТРОСНАБЖЕНИЕ, ОБУСТРОЙСТВО ПОДЪЕЗДНЫХ ДОРОГ И СОЗДАНИЕ АВТОМАТИЗИРОВАННОЙ СИСТЕМЫ УПРАВЛЕНИЯ ТЕХНОЛОГИЧЕСКИМ ПРОЦЕССОМ (АСУТП) РЕГУЛИРОВАНИЯ ПОДАЧИ ВОДЫ ОТ НЕЖИНСКОГО, ПРОСТОРНЕНСКОГО И НОВОГРИГОРЬЕВСКОГО ВОДОЗАБОРОВ С ПРЕДУСМАТРИВАЕМЫМИ СБРОСАМИ В СЕВЕРО-КРЫМСКИЙ КАНАЛ» (СТРОИТЕЛЬСТВО)»

ЧЕРТЕЖ МЕЖЕВАНИЯ ТЕРРИТОРИИ
М 1:2000

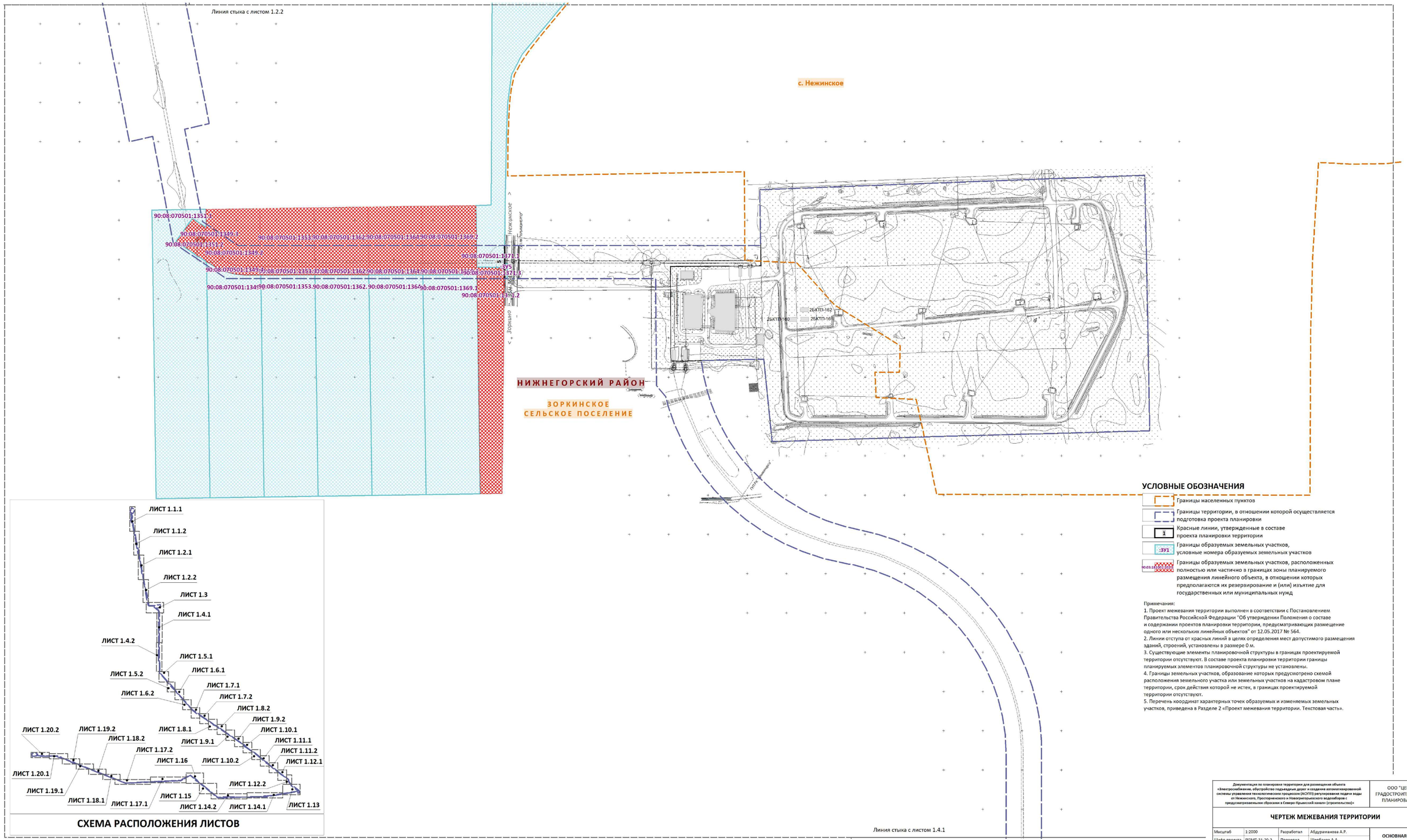

УСЛОВНЫЕ ОБОЗНАЧЕНИЯ

- Границы населенных пунктов
- Границы территории, в отношении которой осуществляется подготовка проекта планировки
- 1 — Красные линии, утвержденные в составе проекта планировки территории
- :ЗУ1 — Границы образуемых земельных участков, условные номера образуемых земельных участков
- 90:03:181101:ЗУ1 — Границы образуемых земельных участков, расположенных полностью или частично в границах зоны планируемого размещения линейного объекта, в отношении которых предполагаются их резервирование и (или) изъятие для государственных или муниципальных нужд

Примечания:
1. Проект межевания территории выполнен в соответствии с Постановлением Правительства Российской Федерации "Об утверждении Положения о составе и содержании проектов планировки территории, предусматривающих размещение одного или нескольких линейных объектов" от 12.05.2017 № 564.
2. Линии отступа от красных линий в целях определения мест допустимого размещения зданий, строений, установлены в размере 0 м.
3. Существующие элементы планировочной структуры в границах проектируемой территории отсутствуют. В составе проекта планировки территории границы планируемых элементов планировочной структуры не установлены.
4. Границы земельных участков, образование которых предусмотрено схемой расположения земельного участка или земельных участков на кадастровом плане территории, срок действия которой не истек, в границах проектируемой территории отсутствуют.
5. Перечень координат характерных точек образуемых и изменяемых земельных участков, приведена в Разделе 2 «Проект межевания территории. Текстовая часть».

Документация по планировке территории для размещения объекта «Электроснабжение, обустройство подъездных дорог и создание автоматизированной системы управления технологическим процессом (АСУТП) регулирования подачи воды от Нежинского, Просторненского и Новогригорьевского водозаборов с предусматриваемыми сбросами в Северо-Крымский канал» (строительство)»				ООО "ЦЕНТР ГРАДОСТРОИТЕЛЬНОГО ПЛАНИРОВАНИЯ"
ЧЕРТЕЖ МЕЖЕВАНИЯ ТЕРРИТОРИИ				
Масштаб	1:2000	Разработал	Абдурманова А.Р.	ОСНОВНАЯ ЧАСТЬ
Шифр проекта	ПЛМТ-31-20-2	Проверил	Щербаков А.А.	
Дата		Согласовал	Матис Л.Я.	лист 1.3

ДОКУМЕНТАЦИЯ ПО ПЛАНИРОВКЕ ТЕРРИТОРИИ ДЛЯ РАЗМЕЩЕНИЯ ОБЪЕКТА «ЭЛЕКТРОСНАБЖЕНИЕ, ОБУСТРОЙСТВО ПОДЪЕЗДНЫХ ДОРОГ И СОЗДАНИЕ АВТОМАТИЗИРОВАННОЙ СИСТЕМЫ УПРАВЛЕНИЯ ТЕХНОЛОГИЧЕСКИМ ПРОЦЕССОМ (АСУТП) РЕГУЛИРОВАНИЯ ПОДАЧИ ВОДЫ ОТ НЕЖИНСКОГО, ПРОСТОРНЕНСКОГО И НОВОГРИГОРЬЕВСКОГО ВОДОЗАБОРОВ С ПРЕДУСМАТРИВАЕМЫМИ СБРОСАМИ В СЕВЕРО-КРЫМСКИЙ КАНАЛ» (СТРОИТЕЛЬСТВО)»

ЧЕРТЕЖ МЕЖЕВАНИЯ ТЕРРИТОРИИ

М 1:2000

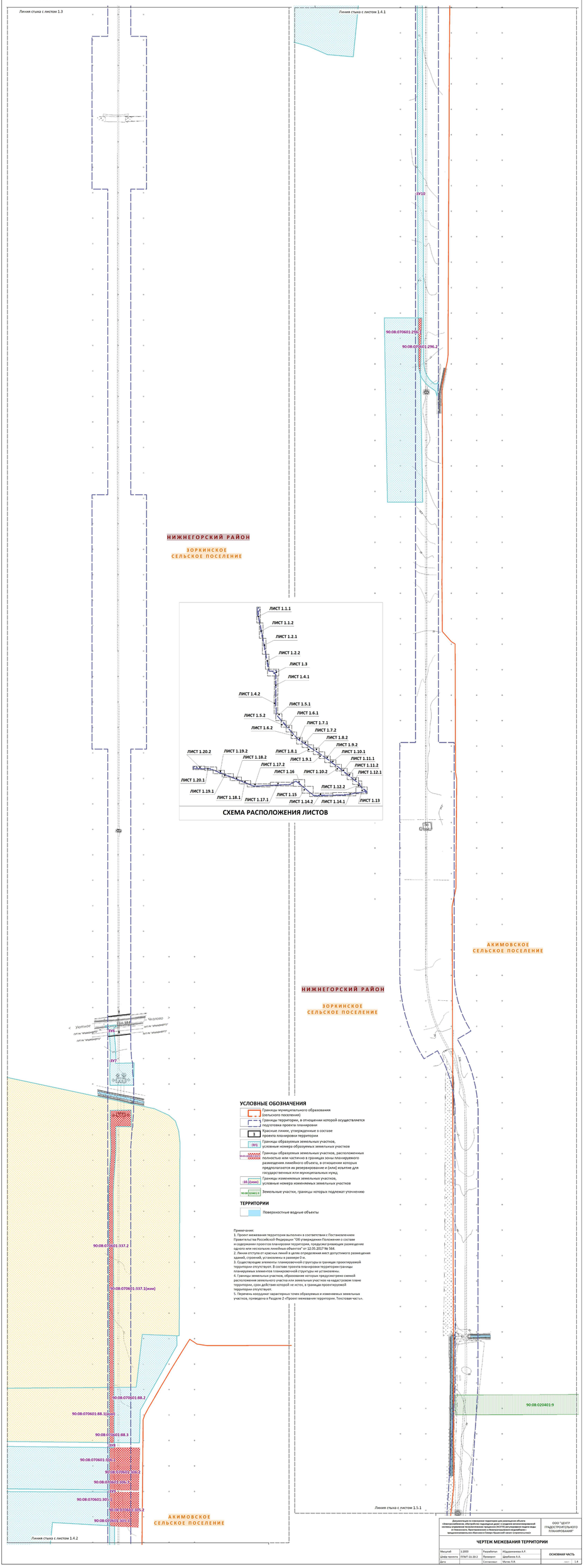

Документация по планировке территории для размещения объекта «Электроснабжение, обустройство подъездных дорог и создание автоматизированной системы управления технологическим процессом (АСУТП) регулирования подачи воды от Нежинского, Просторненского и Новогригорьевского водозаборов с предусматриваемыми сбросами в Северо-Крымский канал» (строительство)				ООО "ЦЕНТР ГРАДОСТРОИТЕЛЬНОГО ПЛАНИРОВАНИЯ"
ЧЕРТЕЖ МЕЖЕВАНИЯ ТЕРРИТОРИИ				
Масштаб	1:2000	Разработал	Мадорасова А.Р.	ОСНОВНАЯ ЧАСТЬ
Шифр проекта	ПТМ-15-20-2	Проверил	Шербина А.А.	
Дата		Согласовал	Мытас Л.Я.	Лист 1.4

ДОКУМЕНТАЦИЯ ПО ПЛАНИРОВКЕ ТЕРРИТОРИИ ДЛЯ РАЗМЕЩЕНИЯ ОБЪЕКТА «ЭЛЕКТРОСНАБЖЕНИЕ, ОБУСТРОЙСТВО ПОДЪЕЗДНЫХ ДОРОГ И СОЗДАНИЕ АВТОМАТИЗИРОВАННОЙ СИСТЕМЫ УПРАВЛЕНИЯ ТЕХНОЛОГИЧЕСКИМ ПРОЦЕССОМ (АСУТП) РЕГУЛИРОВАНИЯ ПОДАЧИ ВОДЫ ОТ НЕЖИНСКОГО, ПРОСТОРНЕНСКОГО И НОВОГРИГОРЬЕВСКОГО ВОДОЗАБОРОВ С ПРЕДУСМАТРИВАЕМЫМИ СБРОСАМИ В СЕВЕРО-КРЫМСКИЙ КАНАЛ» (СТРОИТЕЛЬСТВО)»

ЧЕРТЕЖ МЕЖЕВАНИЯ ТЕРРИТОРИИ
М 1:2000

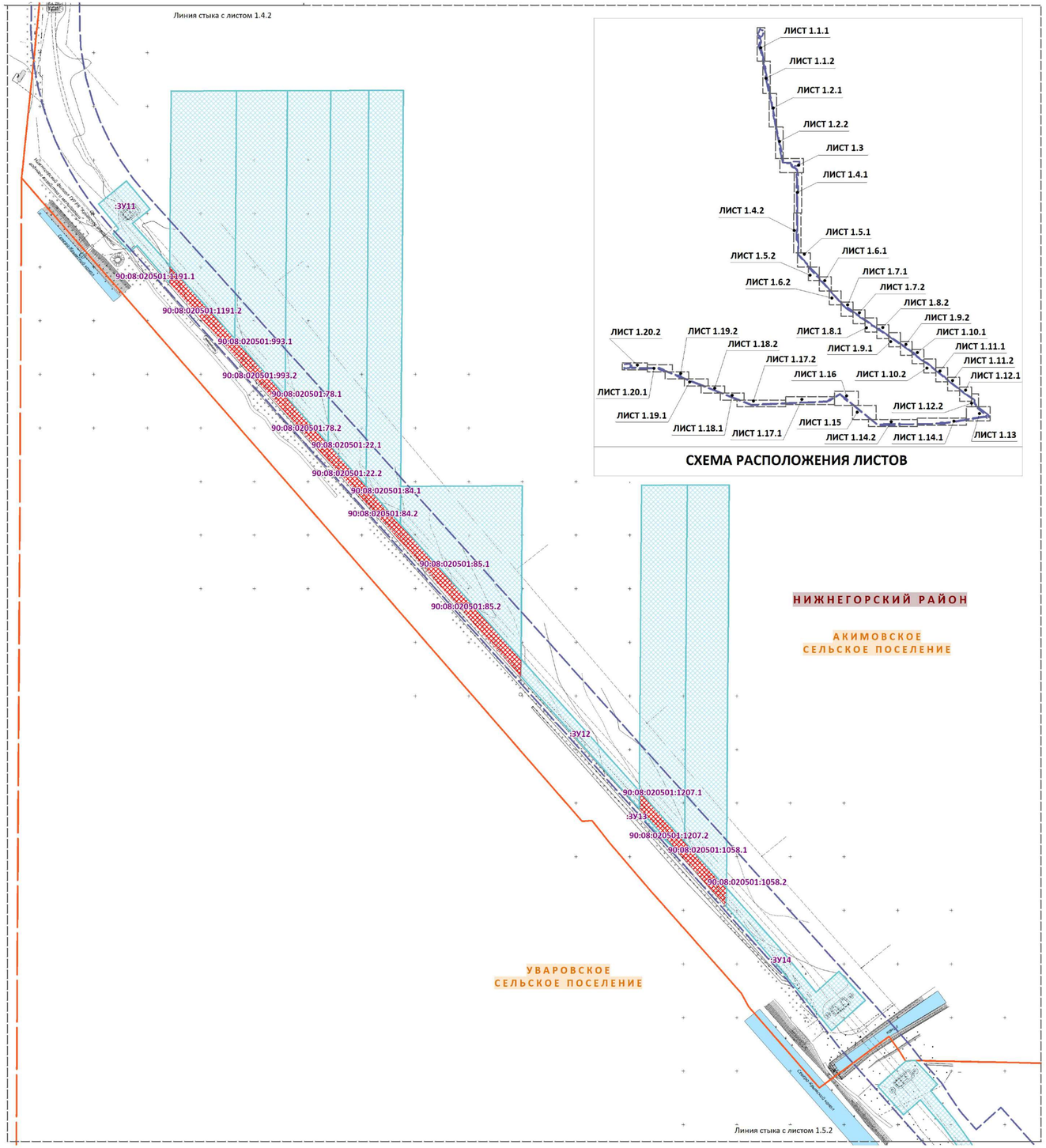

СХЕМА РАСПОЛОЖЕНИЯ ЛИСТОВ

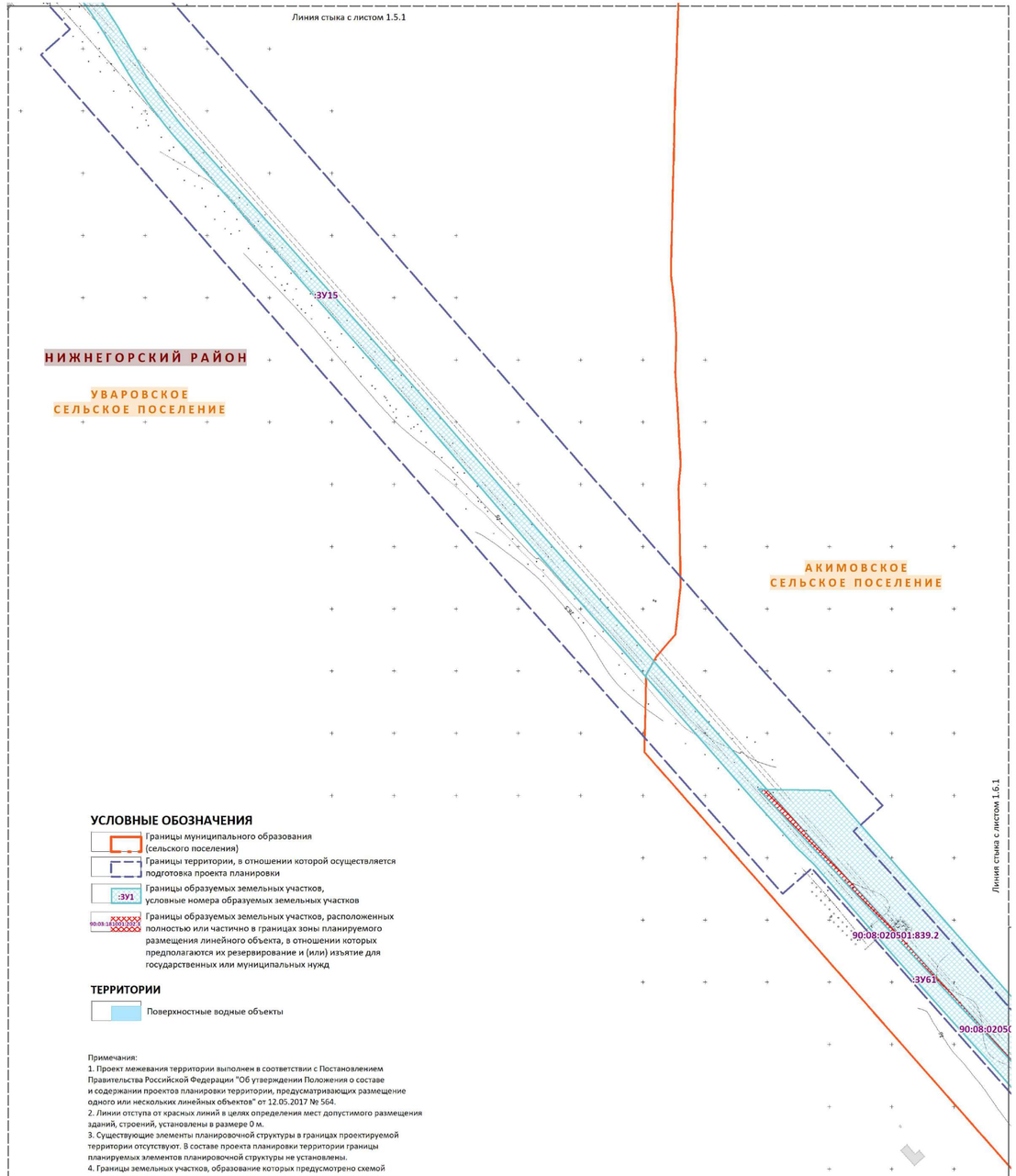

УСЛОВНЫЕ ОБОЗНАЧЕНИЯ

- Границы муниципального образования (сельского поселения)
- Границы территории, в отношении которой осуществляется подготовка проекта планировки
- :ЗУ1 — Границы образуемых земельных участков, условные номера образуемых земельных участков
- 90:08:020501:ЗУ1 — Границы образуемых земельных участков, расположенных полностью или частично в границах зоны планируемого размещения линейного объекта, в отношении которых предполагаются их резервирование и (или) изъятие для государственных или муниципальных нужд

ТЕРРИТОРИИ

- Поверхностные водные объекты

Примечания:
1. Проект межевания территории выполнен в соответствии с Постановлением Правительства Российской Федерации "Об утверждении Положения о составе и содержании проектов планировки территории, предусматривающих размещение одного или нескольких линейных объектов" от 12.05.2017 № 564.
2. Линии отступа от красных линий в целях определения мест допустимого размещения зданий, строений, установлены в размере 0 м.
3. Существующие элементы планировочной структуры в границах проектируемой территории отсутствуют. В составе проекта планировки территории границы планируемых элементов планировочной структуры не установлены.
4. Границы земельных участков, образование которых предусмотрено схемой расположения земельного участка или земельных участков на кадастровом плане территории, срок действия которой не истек, в границах проектируемой территории отсутствуют.
5. Перечень координат характерных точек образуемых и изменяемых земельных участков, приведена в Разделе 2 «Проект межевания территории. Текстовая часть».

Документация по планировке территории для размещения объекта «Электроснабжение, обустройство подъездных дорог и создание автоматизированной системы управления технологическим процессом (АСУТП) регулирования подачи воды от Нежинского, Просторненского и Новогригорьевского водозаборов с предусматриваемыми сбросами в Северо-Крымский канал» (строительство)»				ООО "ЦЕНТР ГРАДОСТРОИТЕЛЬНОГО ПЛАНИРОВАНИЯ"
ЧЕРТЕЖ МЕЖЕВАНИЯ ТЕРРИТОРИИ				
Масштаб	1:2000	Разработал	Абдураманова А.Р.	**ОСНОВНАЯ ЧАСТЬ**
Шифр проекта	ПЛМТ-31-20-2	Проверил	Щербаков А.А.	
Дата		Согласовал	Матис Л.Я.	лист 1.5

ДОКУМЕНТАЦИЯ ПО ПЛАНИРОВКЕ ТЕРРИТОРИИ ДЛЯ РАЗМЕЩЕНИЯ ОБЪЕКТА «ЭЛЕКТРОСНАБЖЕНИЕ, ОБУСТРОЙСТВО ПОДЪЕЗДНЫХ ДОРОГ И СОЗДАНИЕ АВТОМАТИЗИРОВАННОЙ СИСТЕМЫ УПРАВЛЕНИЯ ТЕХНОЛОГИЧЕСКИМ ПРОЦЕССОМ (АСУТП) РЕГУЛИРОВАНИЯ ПОДАЧИ ВОДЫ ОТ НЕЖИНСКОГО, ПРОСТОРНЕНСКОГО И НОВОГРИГОРЬЕВСКОГО ВОДОЗАБОРОВ С ПРЕДУСМАТРИВАЕМЫМИ СБРОСАМИ В СЕВЕРО-КРЫМСКИЙ КАНАЛ» (СТРОИТЕЛЬСТВО)»

ЧЕРТЕЖ МЕЖЕВАНИЯ ТЕРРИТОРИИ
М 1:2000

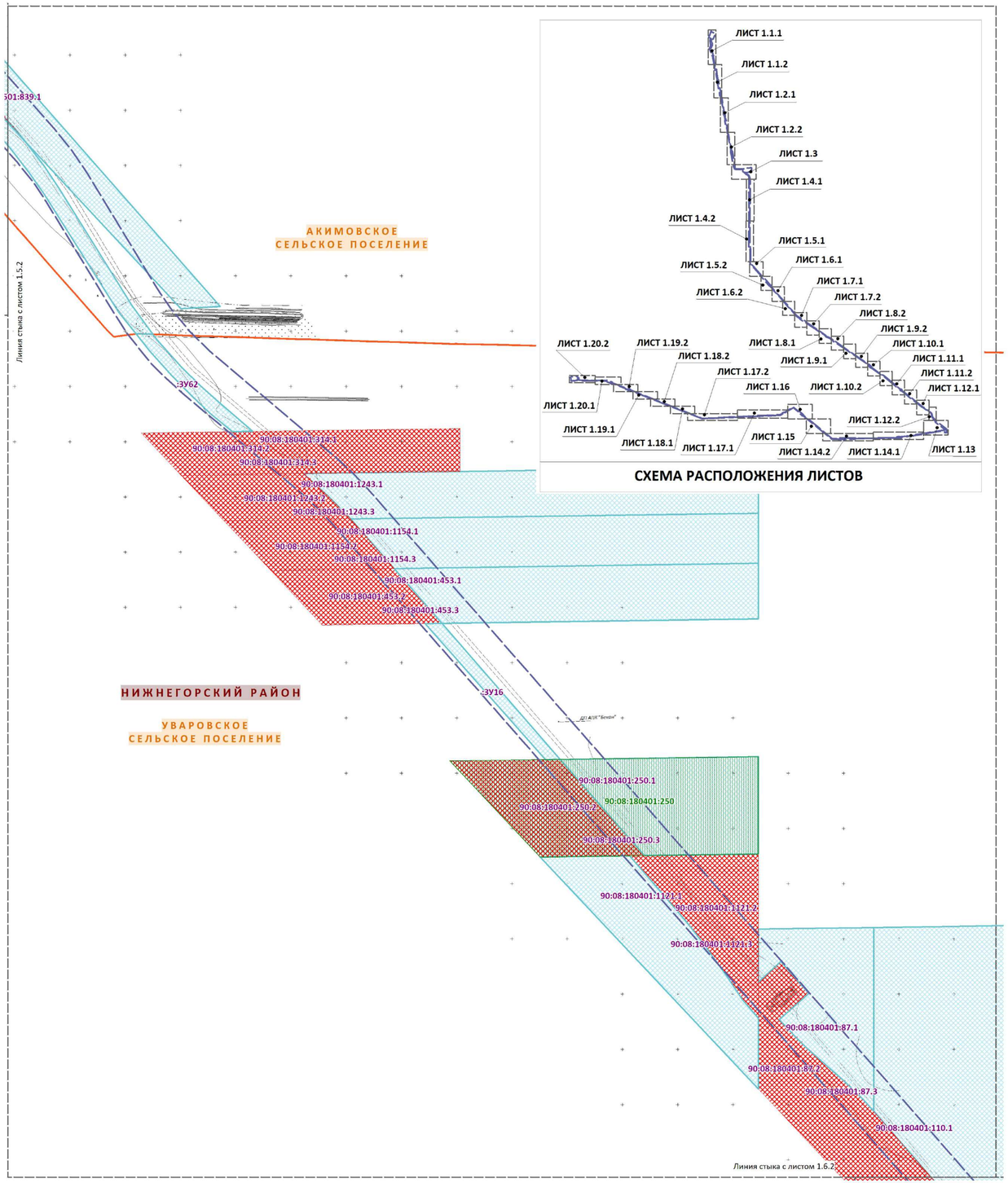



УСЛОВНЫЕ ОБОЗНАЧЕНИЯ

- Границы муниципального образования (сельского поселения)
- Границы территории, в отношении которой осуществляется подготовка проекта планировки
- :ЗУ1 — Границы образуемых земельных участков, условные номера образуемых земельных участков
- 90:08:180401:ЗУ1 — Границы образуемых земельных участков, расположенных полностью или частично в границах зоны планируемого размещения линейного объекта, в отношении которых предполагаются их резервирование и (или) изъятие для государственных или муниципальных нужд
- 90:08:180401:87 — Земельные участки, границы которых подлежат уточнению

ТЕРРИТОРИИ

- Поверхностные водные объекты

Примечания:
1. Проект межевания территории выполнен в соответствии с Постановлением Правительства Российской Федерации "Об утверждении Положения о составе и содержании проектов планировки территории, предусматривающих размещение одного или нескольких линейных объектов" от 12.05.2017 № 564.
2. Линии отступа от красных линий в целях определения мест допустимого размещения зданий, строений, установлены в размере 0 м.
3. Существующие элементы планировочной структуры в границах проектируемой территории отсутствуют. В составе проекта планировки территории границы планируемых элементов планировочной структуры не установлены.
4. Границы земельных участков, образование которых предусмотрено схемой расположения земельного участка или земельных участков на кадастровом плане территории, срок действия которой не истек, в границах проектируемой территории отсутствуют.
5. Перечень координат характерных точек образуемых и изменяемых земельных участков, приведена в Разделе 2 «Проект межевания территории. Текстовая часть».

Документация по планировке территории для размещения объекта «Электроснабжение, обустройство подъездных дорог и создание автоматизированной системы управления технологическим процессом (АСУТП) регулирования подачи воды от Нежинского, Просторненского и Новогригорьевского водозаборов с предусматриваемыми сбросами в Северо-Крымский канал» (строительство)»				ООО "ЦЕНТР ГРАДОСТРОИТЕЛЬНОГО ПЛАНИРОВАНИЯ"
ЧЕРТЕЖ МЕЖЕВАНИЯ ТЕРРИТОРИИ				
Масштаб	1:2000	Разработал	Абдурраманова А.Р.	**ОСНОВНАЯ ЧАСТЬ**
Шифр проекта	ППМТ-31-20-2	Проверил	Щербаков А.А.	
Дата		Согласовал	Матис Л.Я.	лист 1.6

ДОКУМЕНТАЦИЯ ПО ПЛАНИРОВКЕ ТЕРРИТОРИИ ДЛЯ РАЗМЕЩЕНИЯ ОБЪЕКТА «ЭЛЕКТРОСНАБЖЕНИЕ, ОБУСТРОЙСТВО ПОДЪЕЗДНЫХ ДОРОГ И СОЗДАНИЕ АВТОМАТИЗИРОВАННОЙ СИСТЕМЫ УПРАВЛЕНИЯ ТЕХНОЛОГИЧЕСКИМ ПРОЦЕССОМ (АСУТП) РЕГУЛИРОВАНИЯ ПОДАЧИ ВОДЫ ОТ НЕЖИНСКОГО, ПРОСТОРНЕНСКОГО И НОВОГРИГОРЬЕВСКОГО ВОДОЗАБОРОВ С ПРЕДУСМАТРИВАЕМЫМИ СБРОСАМИ В СЕВЕРО-КРЫМСКИЙ КАНАЛ» (СТРОИТЕЛЬСТВО)»

ЧЕРТЕЖ МЕЖЕВАНИЯ ТЕРРИТОРИИ
М 1:2000

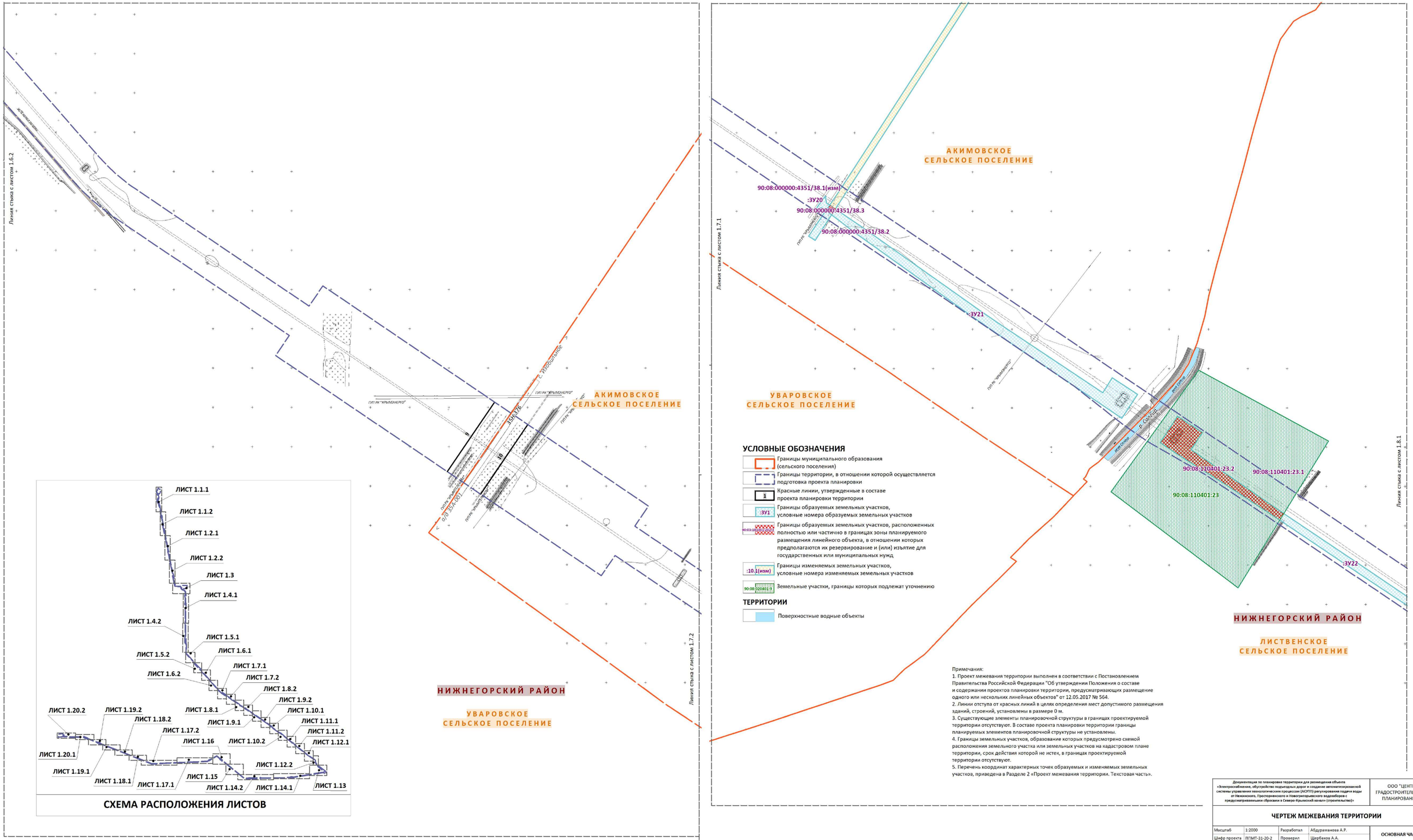
Линия стыка с листом 1.6.2
Линия стыка с листом 1.7.1
Линия стыка с листом 1.7.2
Линия стыка с листом 1.8.1
АКИМОВСКОЕ СЕЛЬСКОЕ ПОСЕЛЕНИЕ
УВАРОВСКОЕ СЕЛЬСКОЕ ПОСЕЛЕНИЕ
НИЖНЕГОРСКИЙ РАЙОН
ЛИСТВЕНСКОЕ СЕЛЬСКОЕ ПОСЕЛЕНИЕ
90:08:000000:4351/38.1(изм)
:ЗУ20
90:08:000000:4351/38.3
90:08:000000:4351/38.2
:ЗУ21
:ЗУ22
90:08:110401:23.2
90:08:110401:23.1
90:08:110401:23
ГУП РК "КРЫМАВТОДОР"
ГУП РК "КРЫМЭНЕРГО"
ГУП РК "КРЫМИНЖЕНЕРГО"
ул. Советская
ул. Совхозная
ул. Ленина
ул. Ленинская
ул. Мира
ул. Ленинская
ул. Ленинская
ул. Ленинская

ДОКУМЕНТАЦИЯ ПО ПЛАНИРОВКЕ ТЕРРИТОРИИ ДЛЯ РАЗМЕЩЕНИЯ ОБЪЕКТА «ЭЛЕКТРОСНАБЖЕНИЕ, ОБУСТРОЙСТВО ПОДЪЕЗДНЫХ ДОРОГ И СОЗДАНИЕ АВТОМАТИЗИРОВАННОЙ СИСТЕМЫ УПРАВЛЕНИЯ ТЕХНОЛОГИЧЕСКИМ ПРОЦЕССОМ (АСУТП) РЕГУЛИРОВАНИЯ ПОДАЧИ ВОДЫ ОТ НЕЖИНСКОГО, ПРОСТОРНЕНСКОГО И НОВОГРИГОРЬЕВСКОГО ВОДОЗАБОРОВ С ПРЕДУСМАТРИВАЕМЫМИ СБРОСАМИ В СЕВЕРО-КРЫМСКИЙ КАНАЛ» (СТРОИТЕЛЬСТВО)»

ЧЕРТЕЖ МЕЖЕВАНИЯ ТЕРРИТОРИИ
М 1:2000

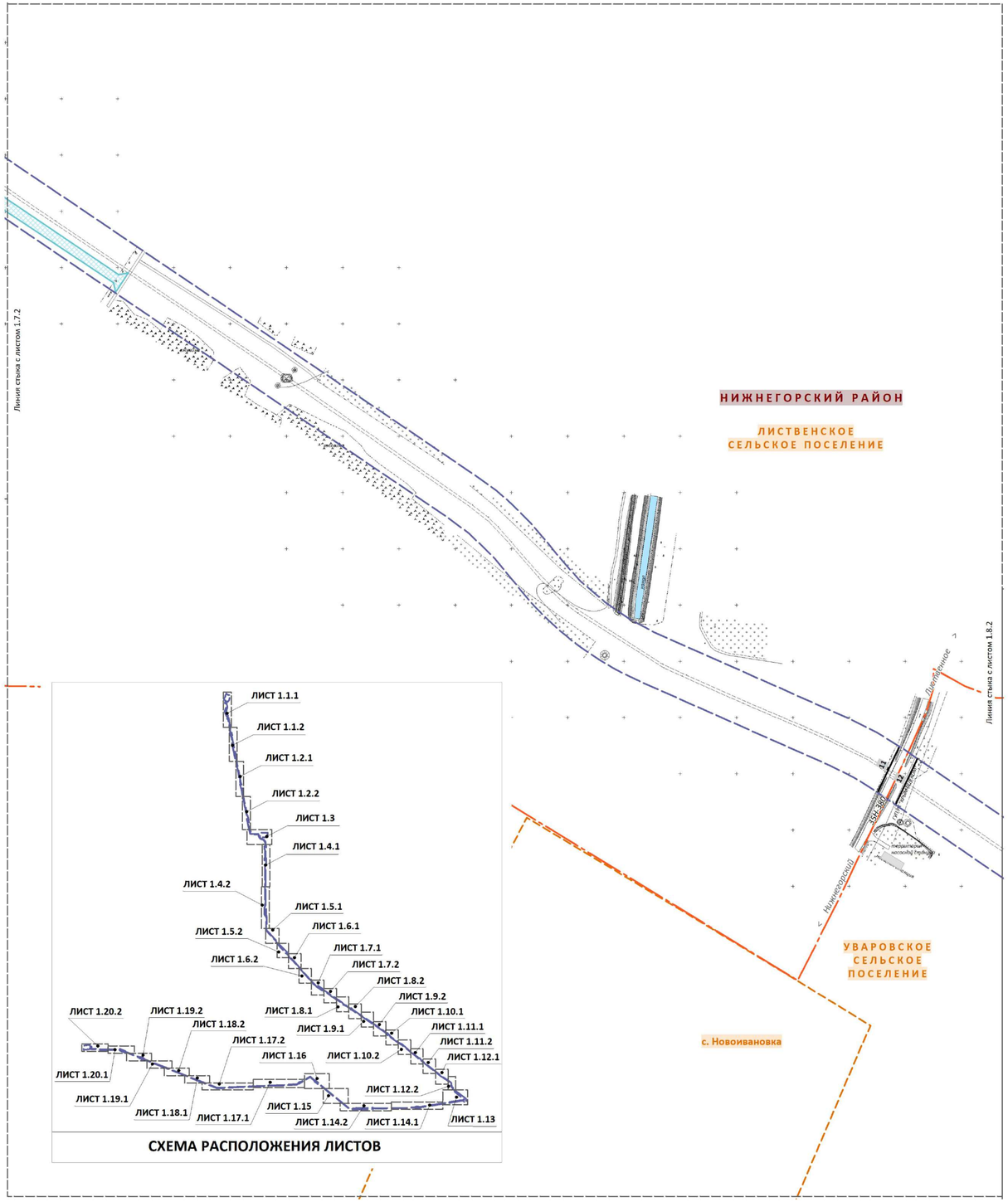

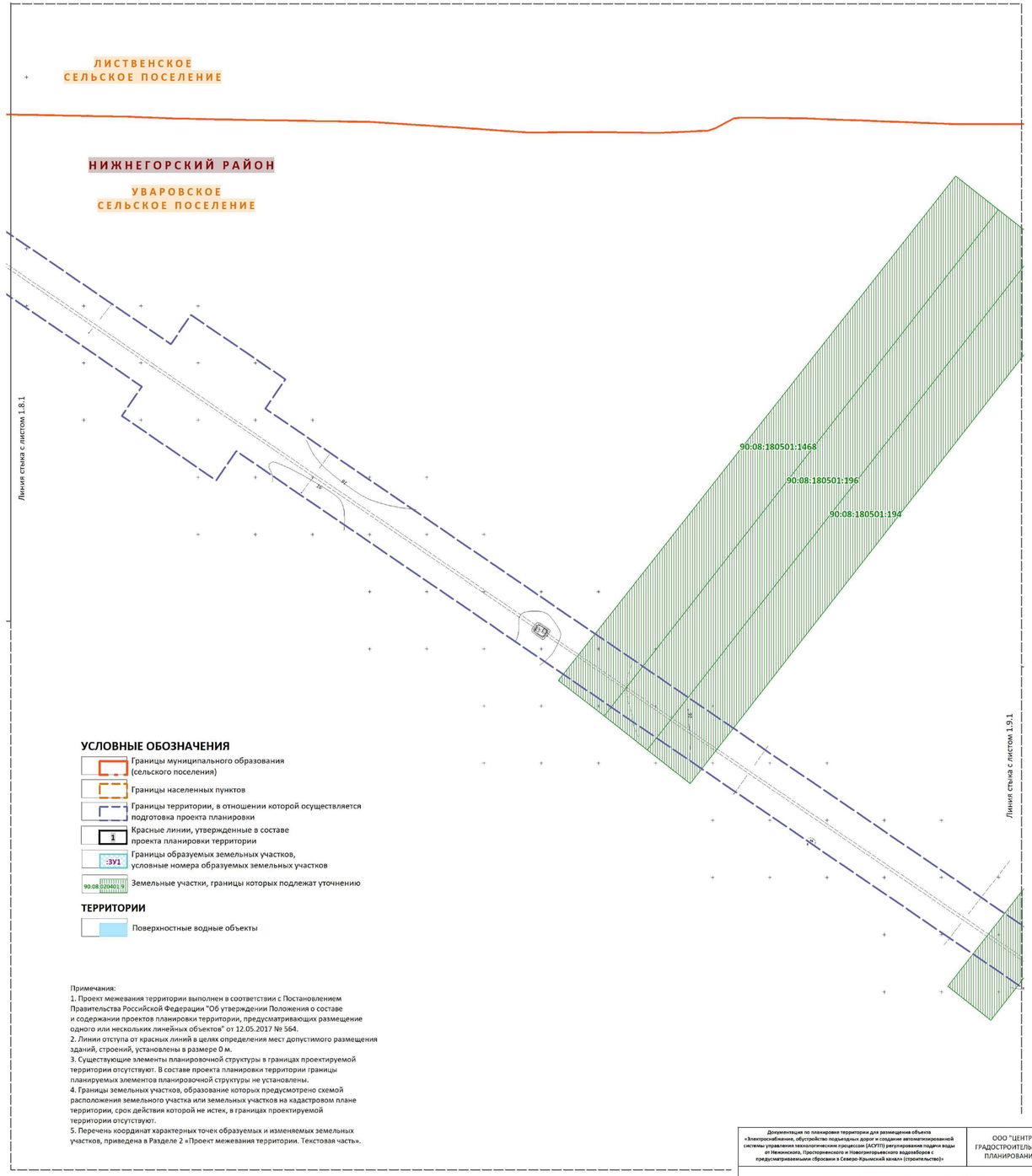

УСЛОВНЫЕ ОБОЗНАЧЕНИЯ

- Границы муниципального образования (сельского поселения)
- Границы населенных пунктов
- Границы территории, в отношении которой осуществляется подготовка проекта планировки
- Красные линии, утвержденные в составе проекта планировки территории
- :ЗУ1 — Границы образуемых земельных участков, условные номера образуемых земельных участков
- 90:08:020401:19 — Земельные участки, границы которых подлежат уточнению

ТЕРРИТОРИИ

- Поверхностные водные объекты

Примечания:
1. Проект межевания территории выполнен в соответствии с Постановлением Правительства Российской Федерации "Об утверждении Положения о составе и содержании проектов планировки территории, предусматривающих размещение одного или нескольких линейных объектов" от 12.05.2017 № 564.
2. Линии отступа от красных линий в целях определения мест допустимого размещения зданий, строений, установлены в размере 0 м.
3. Существующие элементы планировочной структуры в границах проектируемой территории отсутствуют. В составе проекта планировки территории границы планируемых элементов планировочной структуры не установлены.
4. Границы земельных участков, образование которых предусмотрено схемой расположения земельного участка или земельных участков на кадастровом плане территории, срок действия которой не истек, в границах проектируемой территории отсутствуют.
5. Перечень координат характерных точек образуемых и изменяемых земельных участков, приведена в Разделе 2 «Проект межевания территории. Текстовая часть».

Документация по планировке территории для размещения объекта «Электроснабжение, обустройство подъездных дорог и создание автоматизированной системы управления технологическим процессом (АСУТП) регулирования подачи воды от Нежинского, Просторненского и Новогригорьевского водозаборов с предусматриваемыми сбросами в Северо-Крымский канал» (строительство)»					ООО "ЦЕНТР ГРАДОСТРОИТЕЛЬНОГО ПЛАНИРОВАНИЯ"
ЧЕРТЕЖ МЕЖЕВАНИЯ ТЕРРИТОРИИ					
Масштаб	1:2000	Разработал	Абдураманова А.Р.	**ОСНОВНАЯ ЧАСТЬ**	
Шифр проекта	ППМТ-31-20-2	Проверил	Щербакова А.А.		
Дата		Согласовал	Матис Л.Я.	лист	1.8

ДОКУМЕНТАЦИЯ ПО ПЛАНИРОВКЕ ТЕРРИТОРИИ ДЛЯ РАЗМЕЩЕНИЯ ОБЪЕКТА «ЭЛЕКТРОСНАБЖЕНИЕ, ОБУСТРОЙСТВО ПОДЪЕЗДНЫХ ДОРОГ И СОЗДАНИЕ АВТОМАТИЗИРОВАННОЙ СИСТЕМЫ УПРАВЛЕНИЯ ТЕХНОЛОГИЧЕСКИМ ПРОЦЕССОМ (АСУТП) РЕГУЛИРОВАНИЯ ПОДАЧИ ВОДЫ ОТ НЕЖИНСКОГО, ПРОСТОРНЕНСКОГО И НОВОГРИГОРЬЕВСКОГО ВОДОЗАБОРОВ С ПРЕДУСМАТРИВАЕМЫМИ СБРОСАМИ В СЕВЕРО-КРЫМСКИЙ КАНАЛ» (СТРОИТЕЛЬСТВО)»

ЧЕРТЕЖ МЕЖЕВАНИЯ ТЕРРИТОРИИ
М 1:2000

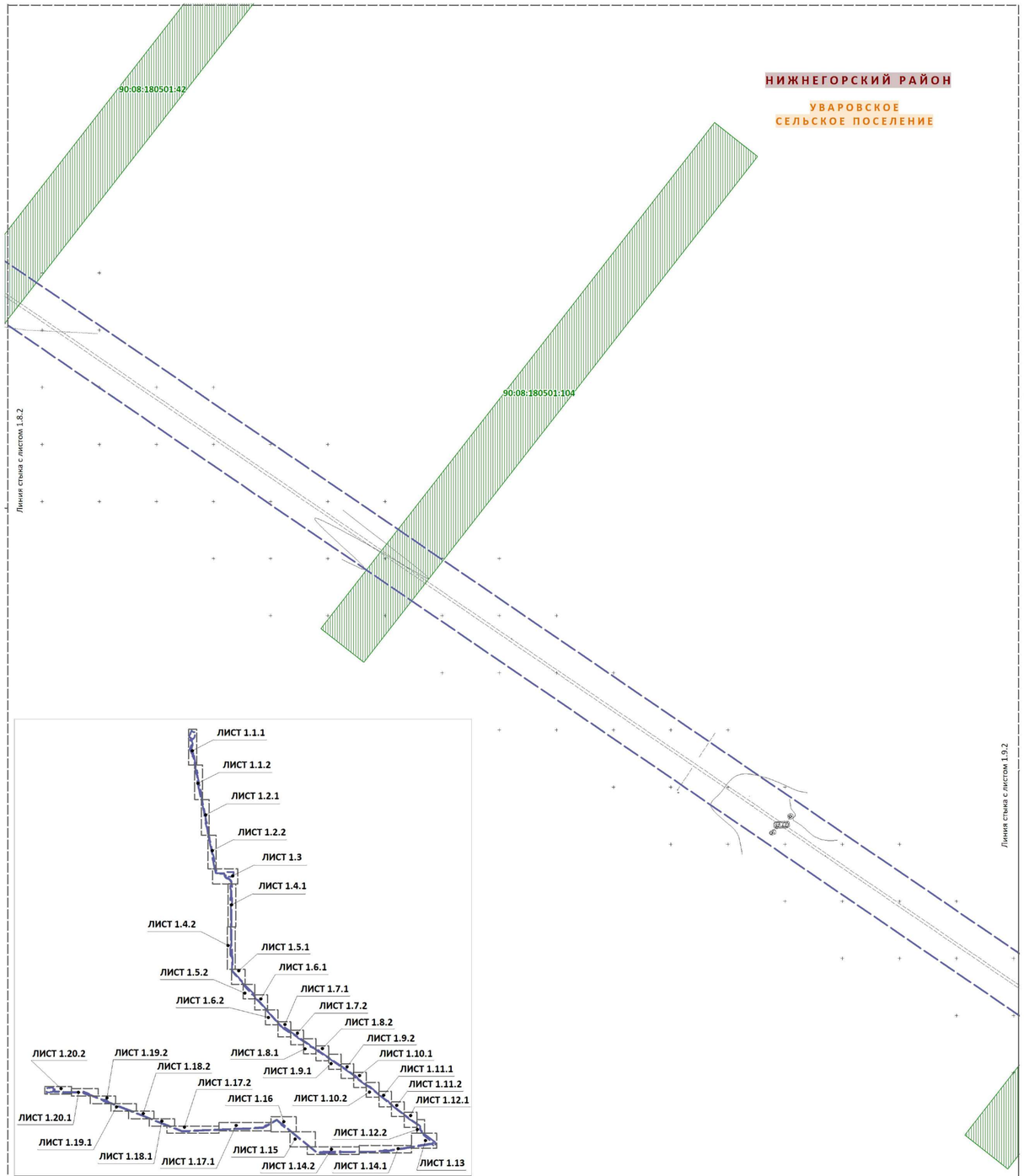

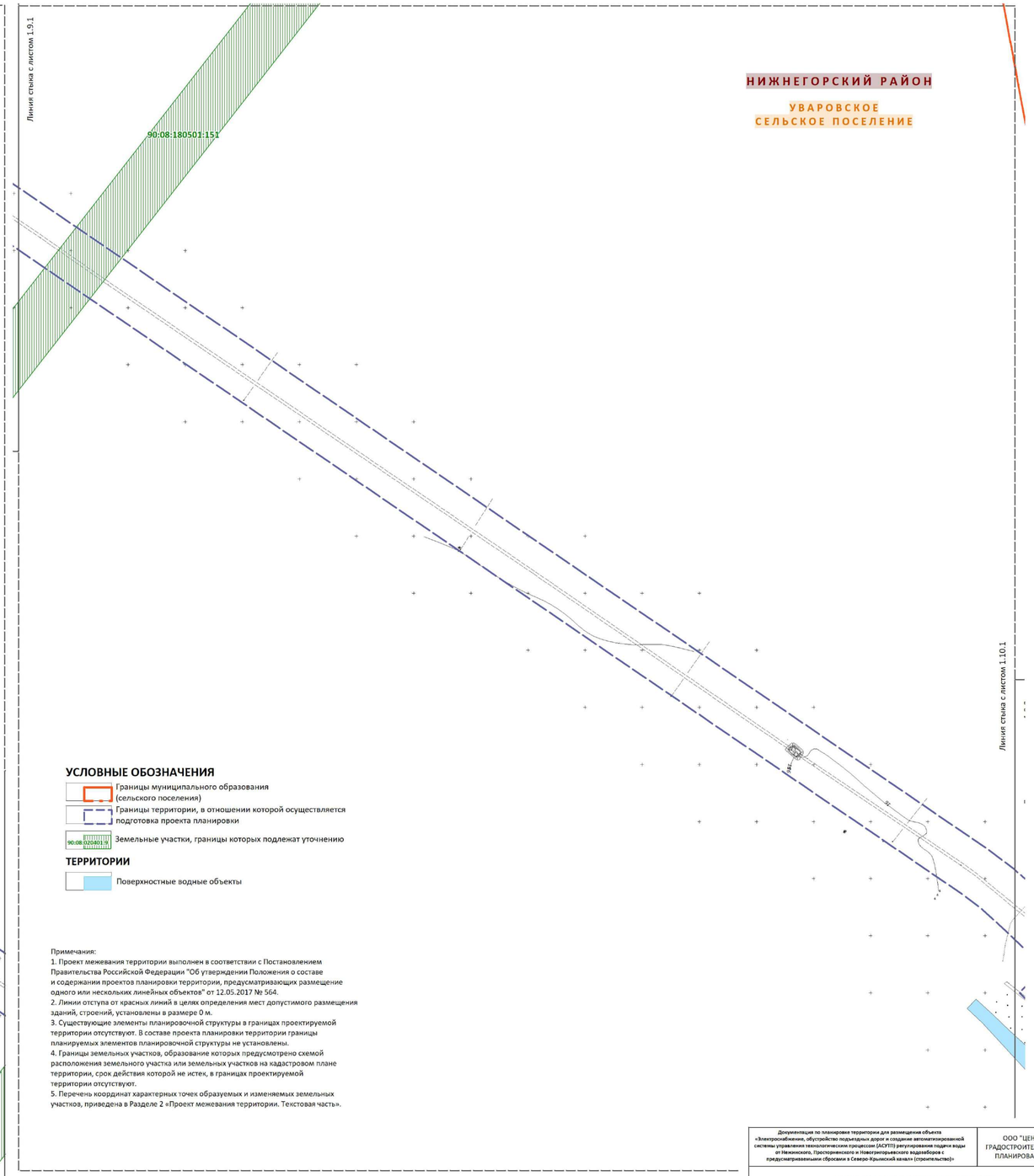

УСЛОВНЫЕ ОБОЗНАЧЕНИЯ

- Границы муниципального образования (сельского поселения)
- Границы территории, в отношении которой осуществляется подготовка проекта планировки
- 90:08:000001:5 — Земельные участки, границы которых подлежат уточнению

ТЕРРИТОРИИ

- Поверхностные водные объекты

Примечания:
1. Проект межевания территории выполнен в соответствии с Постановлением Правительства Российской Федерации "Об утверждении Положения о составе и содержании проектов планировки территории, предусматривающих размещение одного или нескольких линейных объектов" от 12.05.2017 № 564.
2. Линии отступа от красных линий в целях определения мест допустимого размещения зданий, строений, установлены в размере 0 м.
3. Существующие элементы планировочной структуры в границах проектируемой территории отсутствуют. В составе проекта планировки территории границы планируемых элементов планировочной структуры не установлены.
4. Границы земельных участков, образование которых предусмотрено схемой расположения земельного участка или земельных участков на кадастровом плане территории, срок действия которой не истек, в границах проектируемой территории отсутствуют.
5. Перечень координат характерных точек образуемых и изменяемых земельных участков, приведена в Разделе 2 «Проект межевания территории. Текстовая часть».

Документация по планировке территории для размещения объекта «Электроснабжение, обустройство подъездных дорог и создание автоматизированной системы управления технологическим процессом (АСУТП) регулирования подачи воды от Нежинского, Просторненского и Новогригорьевского водозаборов с предусматриваемыми сбросами в Северо-Крымский канал» (строительство)»				ООО "ЦЕНТР ГРАДОСТРОИТЕЛЬНОГО ПЛАНИРОВАНИЯ"
ЧЕРТЕЖ МЕЖЕВАНИЯ ТЕРРИТОРИИ				
Масштаб	1:2000	Разработал	Абдурраманова А.Р.	**ОСНОВНАЯ ЧАСТЬ**
Шифр проекта	ПЛМТ-31-20-2	Проверил	Щербаков А.А.	
Дата		Согласовал	Матис Л.Я.	лист 1.9

ДОКУМЕНТАЦИЯ ПО ПЛАНИРОВКЕ ТЕРРИТОРИИ ДЛЯ РАЗМЕЩЕНИЯ ОБЪЕКТА «ЭЛЕКТРОСНАБЖЕНИЕ, ОБУСТРОЙСТВО ПОДЪЕЗДНЫХ ДОРОГ И СОЗДАНИЕ АВТОМАТИЗИРОВАННОЙ СИСТЕМЫ УПРАВЛЕНИЯ ТЕХНОЛОГИЧЕСКИМ ПРОЦЕССОМ (АСУТП) РЕГУЛИРОВАНИЯ ПОДАЧИ ВОДЫ ОТ НЕЖИНСКОГО, ПРОСТОРНЕНСКОГО И НОВОГРИГОРЬЕВСКОГО ВОДОЗАБОРОВ С ПРЕДУСМАТРИВАЕМЫМИ СБРОСАМИ В СЕВЕРО-КРЫМСКИЙ КАНАЛ» (СТРОИТЕЛЬСТВО)»

ЧЕРТЕЖ МЕЖЕВАНИЯ ТЕРРИТОРИИ
М 1:2000

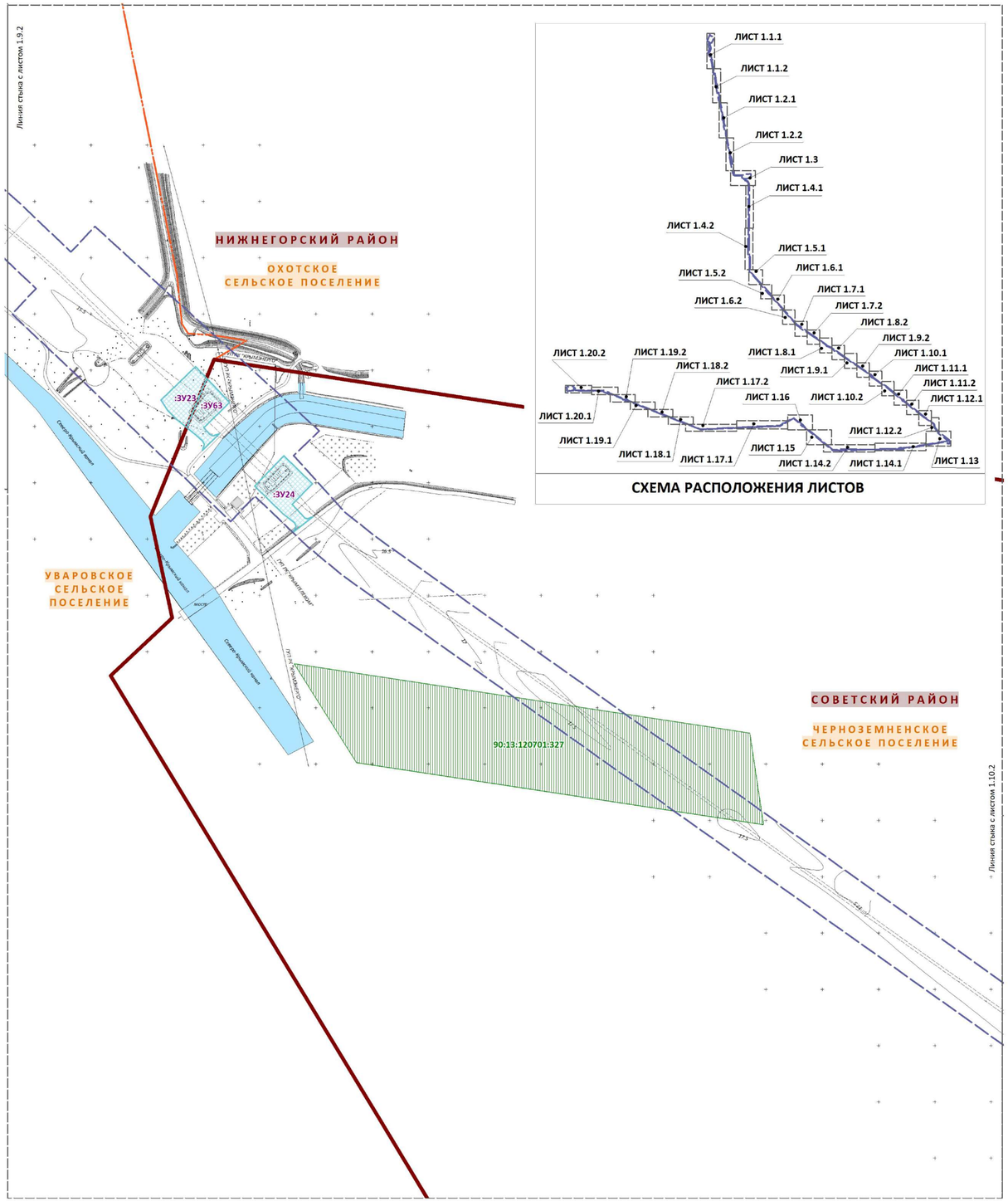

СХЕМА РАСПОЛОЖЕНИЯ ЛИСТОВ



УСЛОВНЫЕ ОБОЗНАЧЕНИЯ

- Границы муниципального образования (муниципального района)
- Границы муниципального образования (сельского поселения)
- Границы территории, в отношении которой осуществляется подготовка проекта планировки
- :ЗУ1 — Границы образуемых земельных участков, условные номера образуемых земельных участков
- 90:08:020401:N — Земельные участки, границы которых подлежат уточнению

ТЕРРИТОРИИ

- Поверхностные водные объекты

Примечания:
1. Проект межевания территории выполнен в соответствии с Постановлением Правительства Российской Федерации "Об утверждении Положения о составе и содержании проектов планировки территории, предусматривающих размещение одного или нескольких линейных объектов" от 12.05.2017 № 564.
2. Линии отступа от красных линий в целях определения мест допустимого размещения зданий, строений, установлены в размере 0 м.
3. Существующие элементы планировочной структуры в границах проектируемой территории отсутствуют. В составе проекта планировки территории границы планируемых элементов планировочной структуры не установлены.
4. Границы земельных участков, образование которых предусмотрено схемой расположения земельного участка или земельных участков на кадастровом плане территории, срок действия которой не истек, в границах проектируемой территории отсутствуют.
5. Перечень координат характерных точек образуемых и изменяемых земельных участков, приведена в Разделе 2 «Проект межевания территории. Текстовая часть».

Документация по планировке территории для размещения объекта «Электроснабжение, обустройство подъездных дорог и создание автоматизированной системы управления технологическим процессом (АСУТП) регулирования подачи воды от Нежинского, Просторненского и Новогригорьевского водозаборов с предусматриваемыми сбросами в Северо-Крымский канал» (строительство)»				ООО "ЦЕНТР ГРАДОСТРОИТЕЛЬНОГО ПЛАНИРОВАНИЯ"
ЧЕРТЕЖ МЕЖЕВАНИЯ ТЕРРИТОРИИ				
Масштаб	1:2000	Разработал	Абдураманова А.Р.	**ОСНОВНАЯ ЧАСТЬ**
Шифр проекта	ПП:МТ-31-20-2	Проверил	Щербаков А.А.	
Дата		Согласовал	Матис Л.Я.	лист 1.10

ДОКУМЕНТАЦИЯ ПО ПЛАНИРОВКЕ ТЕРРИТОРИИ ДЛЯ РАЗМЕЩЕНИЯ ОБЪЕКТА «ЭЛЕКТРОСНАБЖЕНИЕ, ОБУСТРОЙСТВО ПОДЪЕЗДНЫХ ДОРОГ И СОЗДАНИЕ АВТОМАТИЗИРОВАННОЙ СИСТЕМЫ УПРАВЛЕНИЯ ТЕХНОЛОГИЧЕСКИМ ПРОЦЕССОМ (АСУТП) РЕГУЛИРОВАНИЯ ПОДАЧИ ВОДЫ ОТ НЕЖИНСКОГО, ПРОСТОРНЕНСКОГО И НОВОГРИГОРЬЕВСКОГО ВОДОЗАБОРОВ С ПРЕДУСМАТРИВАЕМЫМИ СБРОСАМИ В СЕВЕРО-КРЫМСКИЙ КАНАЛ» (СТРОИТЕЛЬСТВО)»

ЧЕРТЕЖ МЕЖЕВАНИЯ ТЕРРИТОРИИ
М 1:2000

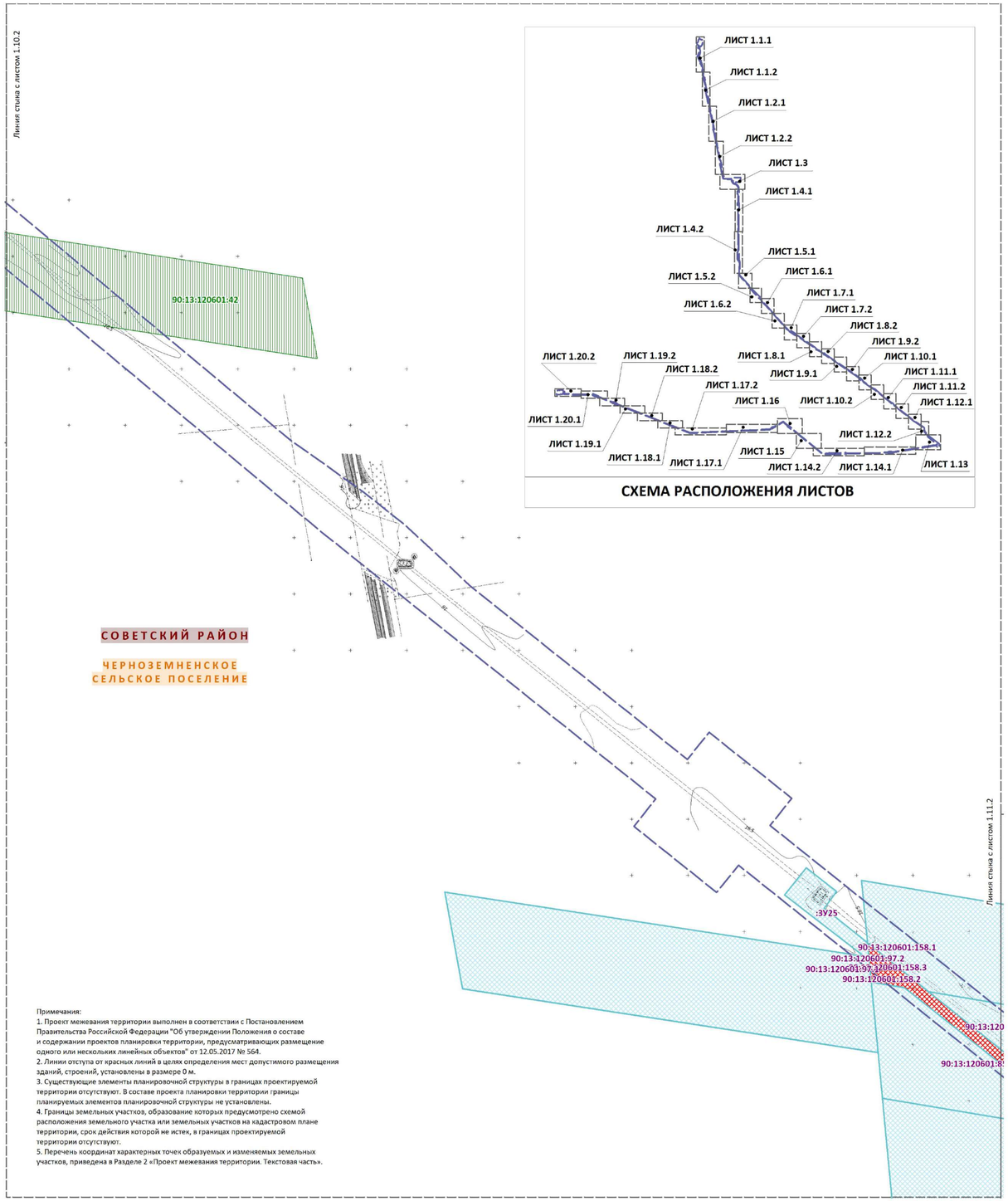

СХЕМА РАСПОЛОЖЕНИЯ ЛИСТОВ



Примечания:
1. Проект межевания территории выполнен в соответствии с Постановлением Правительства Российской Федерации "Об утверждении Положения о составе и содержании проектов планировки территории, предусматривающих размещение одного или нескольких линейных объектов" от 12.05.2017 № 564.
2. Линии отступа от красных линий в целях определения мест допустимого размещения зданий, строений, установлены в размере 0 м.
3. Существующие элементы планировочной структуры в границах проектируемой территории отсутствуют. В составе проекта планировки территории границы планируемых элементов планировочной структуры не установлены.
4. Границы земельных участков, образование которых предусмотрено схемой расположения земельного участка или земельных участков на кадастровом плане территории, срок действия которой не истек, в границах проектируемой территории отсутствуют.
5. Перечень координат характерных точек образуемых и изменяемых земельных участков, приведена в Разделе 2 «Проект межевания территории. Текстовая часть».

УСЛОВНЫЕ ОБОЗНАЧЕНИЯ

- Границы муниципального образования (сельского поселения)
- Границы территории, в отношении которой осуществляется подготовка проекта планировки
- :ЗУ1 — Границы образуемых земельных участков, условные номера образуемых земельных участков
- 90:03:110101:ЗУ1 — Границы образуемых земельных участков, расположенных полностью или частично в границах зоны планируемого размещения линейного объекта, в отношении которых предполагаются их резервирование и (или) изъятие для государственных или муниципальных нужд
- 90:08:020401:76 — Земельные участки, границы которых подлежат уточнению

Документация по планировке территории для размещения объекта «Электроснабжение, обустройство подъездных дорог и создание автоматизированной системы управления технологическим процессом (АСУТП) регулирования подачи воды от Нежинского, Просторненского и Новогригорьевского водозаборов с предусматриваемыми сбросами в Северо-Крымский канал» (строительство)»				ООО "ЦЕНТР ГРАДОСТРОИТЕЛЬНОГО ПЛАНИРОВАНИЯ"
ЧЕРТЕЖ МЕЖЕВАНИЯ ТЕРРИТОРИИ				
Масштаб	1:2000	Разработал	Абдураманова А.Р.	**ОСНОВНАЯ ЧАСТЬ**
Шифр проекта	ПЛМТ-31-20-2	Проверил	Щербаков А.А.	
Дата		Согласовал	Матис Л.Я.	лист 1.11

ДОКУМЕНТАЦИЯ ПО ПЛАНИРОВКЕ ТЕРРИТОРИИ ДЛЯ РАЗМЕЩЕНИЯ ОБЪЕКТА «ЭЛЕКТРОСНАБЖЕНИЕ, ОБУСТРОЙСТВО ПОДЪЕЗДНЫХ ДОРОГ И СОЗДАНИЕ АВТОМАТИЗИРОВАННОЙ СИСТЕМЫ УПРАВЛЕНИЯ ТЕХНОЛОГИЧЕСКИМ ПРОЦЕССОМ (АСУТП) РЕГУЛИРОВАНИЯ ПОДАЧИ ВОДЫ ОТ НЕЖИНСКОГО, ПРОСТОРНЕНСКОГО И НОВОГРИГОРЬЕВСКОГО ВОДОЗАБОРОВ С ПРЕДУСМАТРИВАЕМЫМИ СБРОСАМИ В СЕВЕРО-КРЫМСКИЙ КАНАЛ» (СТРОИТЕЛЬСТВО)»

ЧЕРТЕЖ МЕЖЕВАНИЯ ТЕРРИТОРИИ
М 1:2000

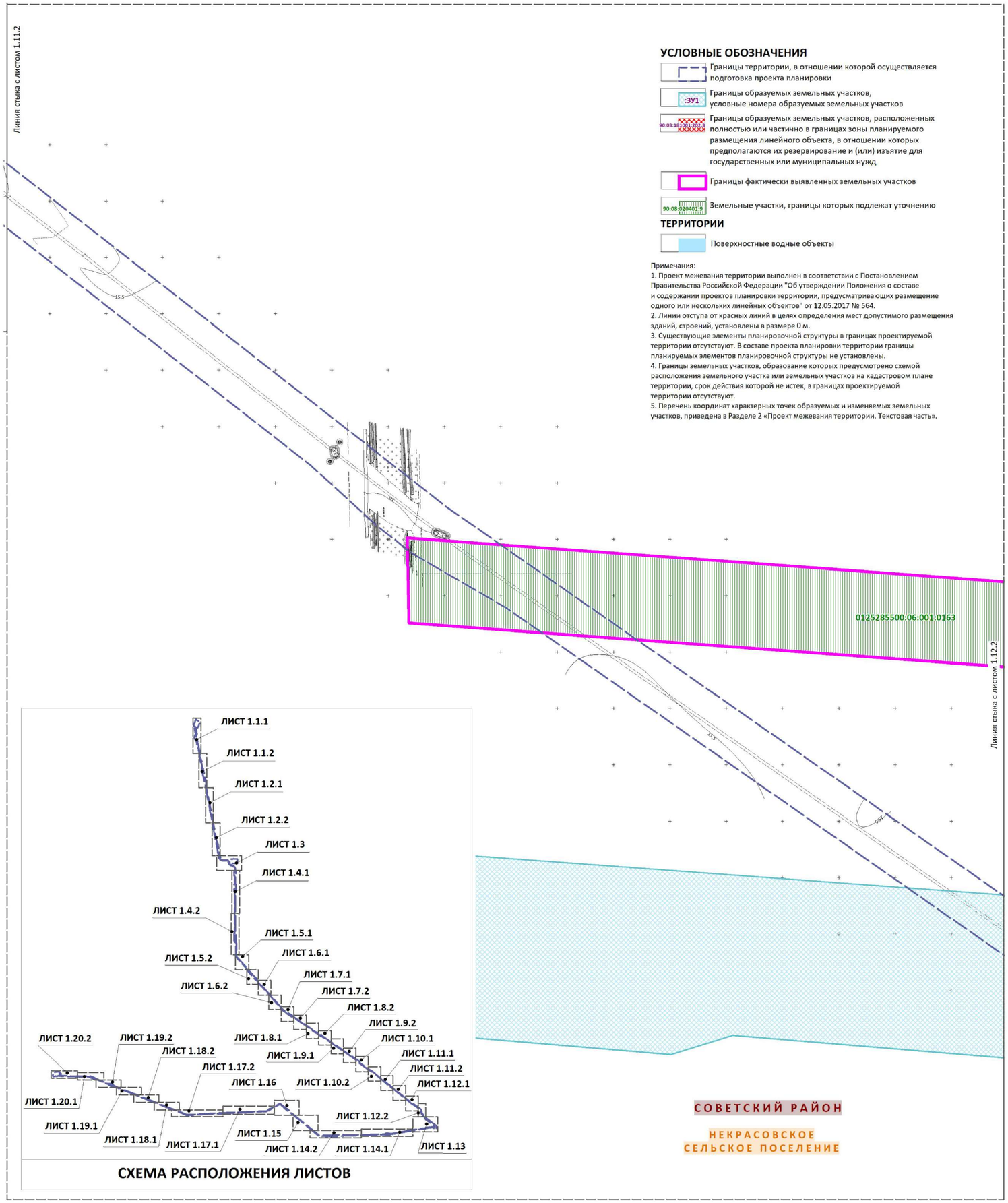

УСЛОВНЫЕ ОБОЗНАЧЕНИЯ

- Границы территории, в отношении которой осуществляется подготовка проекта планировки
- :ЗУ1 — Границы образуемых земельных участков, условные номера образуемых земельных участков
- 90:03:181001:102:3 — Границы образуемых земельных участков, расположенных полностью или частично в границах зоны планируемого размещения линейного объекта, в отношении которых предполагаются их резервирование и (или) изъятие для государственных или муниципальных нужд
- Границы фактически выявленных земельных участков
- 90:08:020001:8 — Земельные участки, границы которых подлежат уточнению

ТЕРРИТОРИИ

- Поверхностные водные объекты

Примечания:
1. Проект межевания территории выполнен в соответствии с Постановлением Правительства Российской Федерации "Об утверждении Положения о составе и содержании проектов планировки территории, предусматривающих размещение одного или нескольких линейных объектов" от 12.05.2017 № 564.
2. Линии отступа от красных линий в целях определения мест допустимого размещения зданий, строений, установлены в размере 0 м.
3. Существующие элементы планировочной структуры в границах проектируемой территории отсутствуют. В составе проекта планировки территории границы планируемых элементов планировочной структуры не установлены.
4. Границы земельных участков, образование которых предусмотрено схемой расположения земельного участка или земельных участков на кадастровом плане территории, срок действия которой не истек, в границах проектируемой территории отсутствуют.
5. Перечень координат характерных точек образуемых и изменяемых земельных участков, приведена в Разделе 2 «Проект межевания территории. Текстовая часть».

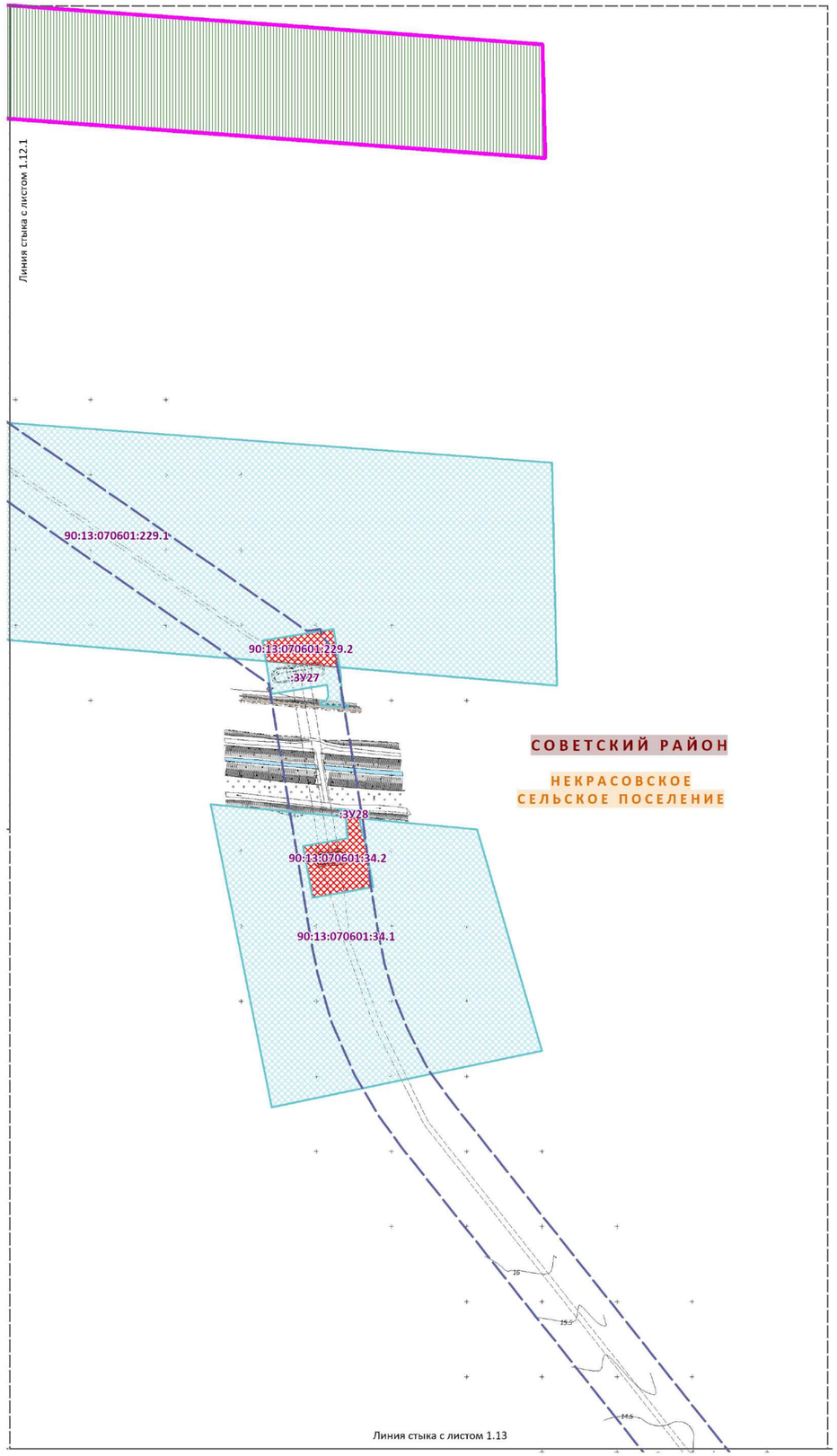

СХЕМА РАСПОЛОЖЕНИЯ ЛИСТОВ

Документация по планировке территории для размещения объекта «Электроснабжение, обустройство подъездных дорог и создание автоматизированной системы управления технологическим процессом (АСУТП) регулирования подачи воды от Нежинского, Просторненского и Новогригорьевского водозаборов с предусматриваемыми сбросами в Северо-Крымский канал» (строительство)»				ООО "ЦЕНТР ГРАДОСТРОИТЕЛЬНОГО ПЛАНИРОВАНИЯ"
ЧЕРТЕЖ МЕЖЕВАНИЯ ТЕРРИТОРИИ				
Масштаб	1:2000	Разработал	Абдурраманова А.Р.	ОСНОВНАЯ ЧАСТЬ
Шифр проекта	ППМТ-31-20-2	Проверил	Щербаков А.А.	
Дата		Согласовал	Матис Л.Я.	лист 1.12

ДОКУМЕНТАЦИЯ ПО ПЛАНИРОВКЕ ТЕРРИТОРИИ ДЛЯ РАЗМЕЩЕНИЯ ОБЪЕКТА «ЭЛЕКТРОСНАБЖЕНИЕ, ОБУСТРОЙСТВО ПОДЪЕЗДНЫХ ДОРОГ И СОЗДАНИЕ АВТОМАТИЗИРОВАННОЙ СИСТЕМЫ УПРАВЛЕНИЯ ТЕХНОЛОГИЧЕСКИМ ПРОЦЕССОМ (АСУТП) РЕГУЛИРОВАНИЯ ПОДАЧИ ВОДЫ ОТ НЕЖИНСКОГО, ПРОСТОРНЕНСКОГО И НОВОГРИГОРЬЕВСКОГО ВОДОЗАБОРОВ С ПРЕДУСМАТРИВАЕМЫМИ СБРОСАМИ В СЕВЕРО-КРЫМСКИЙ КАНАЛ» (СТРОИТЕЛЬСТВО)»

ЧЕРТЕЖ МЕЖЕВАНИЯ ТЕРРИТОРИИ
М 1:2000

Документация по планировке территории для размещения объекта «Электроснабжение, обустройство подъездных дорог и создания автоматизированной системы управления технологическим процессом (АСУТП) регулирования подачи воды от Нежинского, Просторненского и Новогригорьевского водозаборов с предусматриваемыми сбросами в Северо-Крымский канал» (строительство)»				ООО "ЦЕНТР ГРАДОСТРОИТЕЛЬНОГО ПЛАНИРОВАНИЯ"
ЧЕРТЕЖ МЕЖЕВАНИЯ ТЕРРИТОРИИ				
Масштаб	1:2000	Разработал	Абдураманова А.Р.	**ОСНОВНАЯ ЧАСТЬ**
Шифр проекта	ПЛМТ-31-20-2	Проверил	Щербаков А.А.	
Дата		Согласовал	Матис Л.Я.	лист 1.13

ДОКУМЕНТАЦИЯ ПО ПЛАНИРОВКЕ ТЕРРИТОРИИ ДЛЯ РАЗМЕЩЕНИЯ ОБЪЕКТА «ЭЛЕКТРОСНАБЖЕНИЕ, ОБУСТРОЙСТВО ПОДЪЕЗДНЫХ ДОРОГ И СОЗДАНИЕ АВТОМАТИЗИРОВАННОЙ СИСТЕМЫ УПРАВЛЕНИЯ ТЕХНОЛОГИЧЕСКИМ ПРОЦЕССОМ (АСУТП) РЕГУЛИРОВАНИЯ ПОДАЧИ ВОДЫ ОТ НЕЖИНСКОГО, ПРОСТОРНЕНСКОГО И НОВОГРИГОРЬЕВСКОГО ВОДОЗАБОРОВ С ПРЕДУСМАТРИВАЕМЫМИ СБРОСАМИ В СЕВЕРО-КРЫМСКИЙ КАНАЛ» (СТРОИТЕЛЬСТВО)»

ЧЕРТЕЖ МЕЖЕВАНИЯ ТЕРРИТОРИИ

М 1:2000

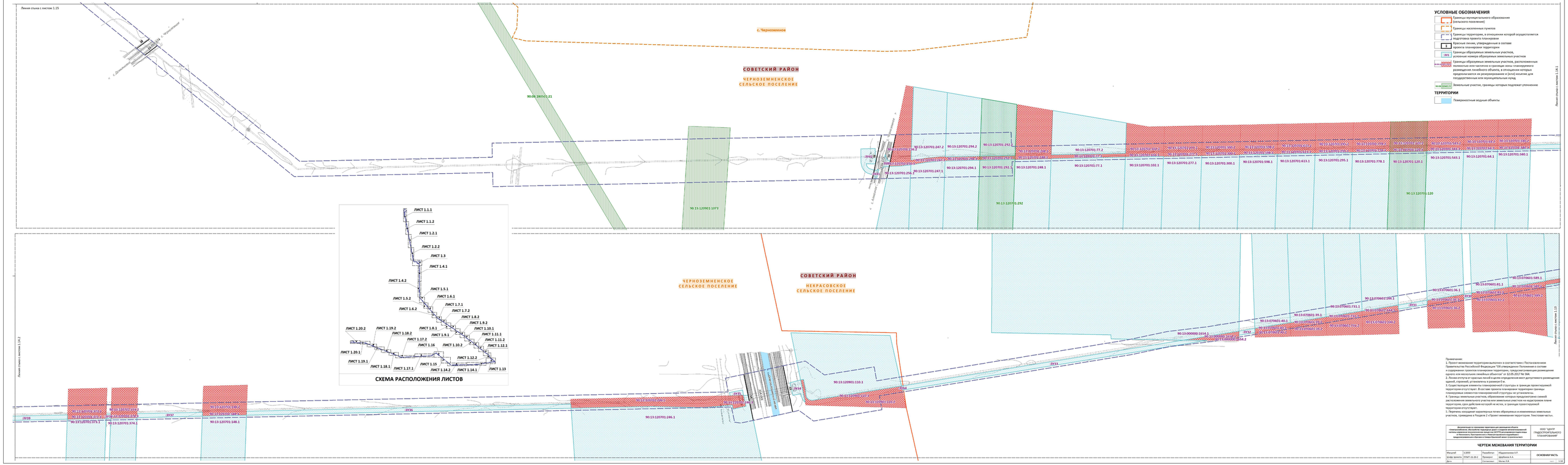

УСЛОВНЫЕ ОБОЗНАЧЕНИЯ

- Границы муниципального образования (сельского поселения)
- Границы населенных пунктов
- Границы территории, в отношении которой осуществляется подготовка проекта планировки
- 1 — Красные линии, утвержденные в составе проекта планировки территории
- ЗУ1 — Границы образуемых земельных участков, условные номера образуемых земельных участков
- 90:06:180501:21 — Границы образуемых земельных участков, расположенных полностью или частично в границах зоны планируемого размещения линейного объекта, в отношении которых предполагается их резервирование и (или) изъятие для государственных или муниципальных нужд.
- 90:06:180501:21 — Земельные участки, границы которых подлежат уточнению

ТЕРРИТОРИИ

- Поверхностные водные объекты

Примечание:

1. Проект межевания территории выполнен в соответствии с Постановлением Правительства Российской Федерации "О утверждении Положения о составе и содержании проектов планировки территории, предусматривающих размещение одного или нескольких линейных объектов" от 12.05.2017 № 564.
2. Линии отступа от красных линий в целях определения мест допустимого размещения зданий, строений, сооружений не устанавливаются.
3. Существующие элементы планировочной структуры и границы проектируемой территории отсутствуют. В составе проекта планировки территории границы планировочных элементов планировочной структуры не устанавливаются.
4. Границы земельных участков, образование которых предусмотрено схемой расположения земельного участка или земельных участков на кадастровом плане территории, срок действия которой не истек, в границах проектируемой территории отсутствует.
5. Перечень координат характерных точек образуемых и изменяемых земельных участков, приведена в Разделе 2 «Проект межевания территории. Текстовая часть».

Документация по планировке территории для размещения объекта «Электроснабжение, обустройство подъездных дорог и создание автоматизированной системы управления технологическим процессом (АСУТП) регулирования подачи воды от Нежинского, Просторненского и Новогригорьевского водозаборов с предусматриваемыми сбросами в Северо-Крымский канал» (строительство) на территории Советского муниципального района					ООО "ЦЕНТР ГРАДОСТРОИТЕЛЬНОГО ПЛАНИРОВАНИЯ"
ЧЕРТЕЖ МЕЖЕВАНИЯ ТЕРРИТОРИИ					
Масштаб	1:2000	Разработал	Абдрахманова А.Ф.		ОСНОВНАЯ ЧАСТЬ
Шифр проекта	170АП-22-ДО-2	Проверил	Шарбанов А.А.		
Дата		Согласовал	Мазур А.В.		Лист 1.13

ДОКУМЕНТАЦИЯ ПО ПЛАНИРОВКЕ ТЕРРИТОРИИ ДЛЯ РАЗМЕЩЕНИЯ ОБЪЕКТА «ЭЛЕКТРОСНАБЖЕНИЕ, ОБУСТРОЙСТВО ПОДЪЕЗДНЫХ ДОРОГ И СОЗДАНИЕ АВТОМАТИЗИРОВАННОЙ СИСТЕМЫ УПРАВЛЕНИЯ ТЕХНОЛОГИЧЕСКИМ ПРОЦЕССОМ (АСУТП) РЕГУЛИРОВАНИЯ ПОДАЧИ ВОДЫ ОТ НЕЖИНСКОГО, ПРОСТОРНЕНСКОГО И НОВОГРИГОРЬЕВСКОГО ВОДОЗАБОРОВ С ПРЕДУСМАТРИВАЕМЫМИ СБРОСАМИ В СЕВЕРО-КРЫМСКИЙ КАНАЛ» (СТРОИТЕЛЬСТВО)»

ЧЕРТЕЖ МЕЖЕВАНИЯ ТЕРРИТОРИИ
М 1:2000

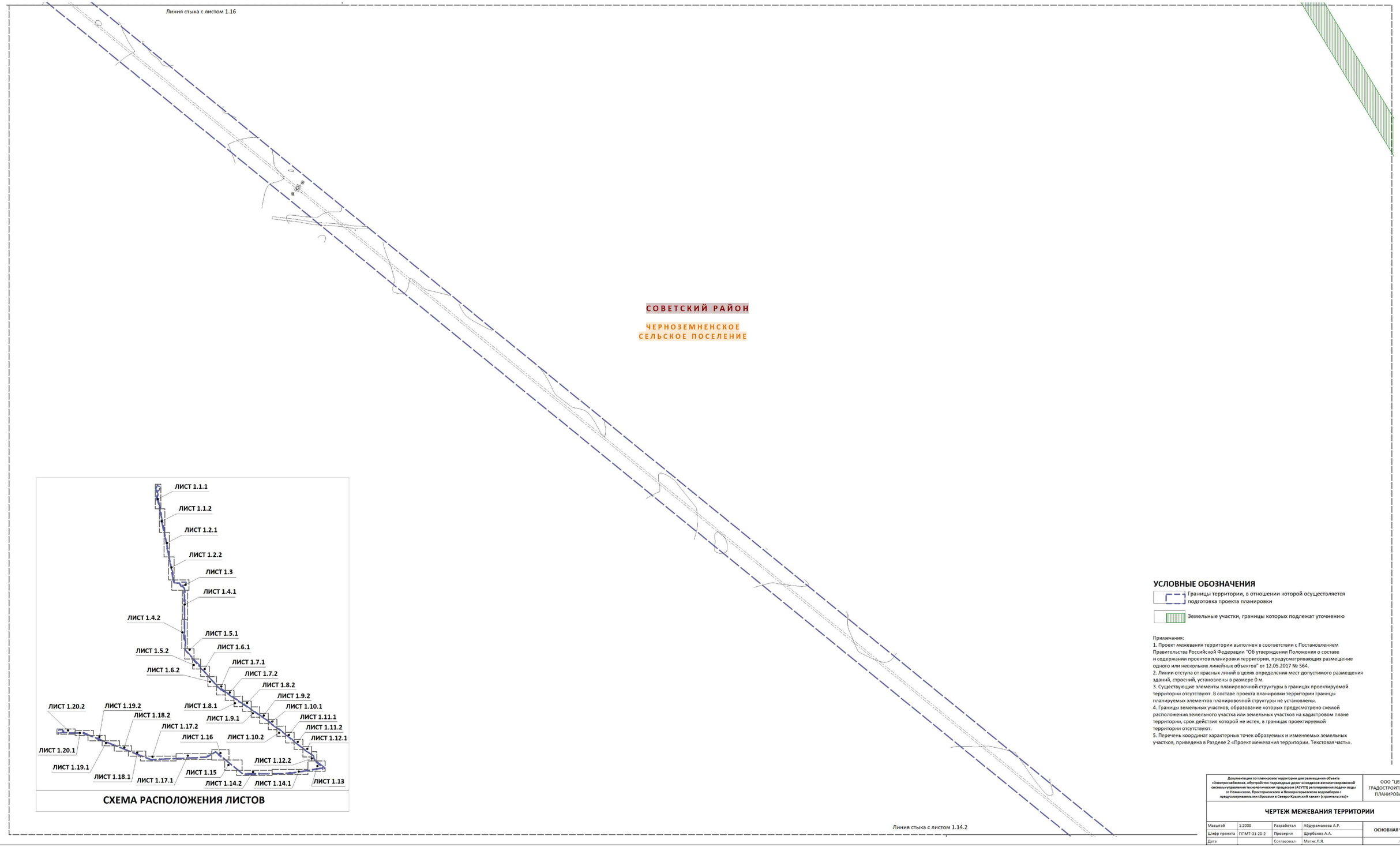

УСЛОВНЫЕ ОБОЗНАЧЕНИЯ

Границы территории, в отношении которой осуществляется подготовка проекта планировки

Земельные участки, границы которых подлежат уточнению

Примечания:
1. Проект межевания территории выполнен в соответствии с Постановлением Правительства Российской Федерации "Об утверждении Положения о составе и содержании проектов планировки территории, предусматривающих размещение одного или нескольких линейных объектов" от 12.05.2017 № 564.
2. Линии отступа от красных линий в целях определения мест допустимого размещения зданий, строений, установлены в размере 0 м.
3. Существующие элементы планировочной структуры в границах проектируемой территории отсутствуют. В составе проекта планировки территории границы планируемых элементов планировочной структуры не установлены.
4. Границы земельных участков, образование которых предусмотрено схемой расположения земельного участка или земельных участков на кадастровом плане территории, срок действия которой не истек, в границах проектируемой территории отсутствуют.
5. Перечень координат характерных точек образуемых и изменяемых земельных участков, приведена в Разделе 2 «Проект межевания территории. Текстовая часть».

Документация по планировке территории для размещения объекта «Электроснабжение, обустройство подъездных дорог и создание автоматизированной системы управления технологическим процессом (АСУТП) регулирования подачи воды от Нежинского, Просторненского и Новогригорьевского водозаборов с предусматриваемыми сбросами в Северо-Крымский канал» (строительство)»				ООО "ЦЕНТР ГРАДОСТРОИТЕЛЬНОГО ПЛАНИРОВАНИЯ"
ЧЕРТЕЖ МЕЖЕВАНИЯ ТЕРРИТОРИИ				
Масштаб	1:2000	Разработал	Абдураманова А.Р.	**ОСНОВНАЯ ЧАСТЬ**
Шифр проекта	ППМТ-31-20-2	Проверил	Щербаков А.А.	
Дата		Согласовал	Матис Л.Я.	лист 1.15

ДОКУМЕНТАЦИЯ ПО ПЛАНИРОВКЕ ТЕРРИТОРИИ ДЛЯ РАЗМЕЩЕНИЯ ОБЪЕКТА «ЭЛЕКТРОСНАБЖЕНИЕ, ОБУСТРОЙСТВО ПОДЪЕЗДНЫХ ДОРОГ И СОЗДАНИЕ АВТОМАТИЗИРОВАННОЙ СИСТЕМЫ УПРАВЛЕНИЯ ТЕХНОЛОГИЧЕСКИМ ПРОЦЕССОМ (АСУТП) РЕГУЛИРОВАНИЯ ПОДАЧИ ВОДЫ ОТ НЕЖИНСКОГО, ПРОСТОРНЕНСКОГО И НОВОГРИГОРЬЕВСКОГО ВОДОЗАБОРОВ С ПРЕДУСМАТРИВАЕМЫМИ СБРОСАМИ В СЕВЕРО-КРЫМСКИЙ КАНАЛ» (СТРОИТЕЛЬСТВО)»

ЧЕРТЕЖ МЕЖЕВАНИЯ ТЕРРИТОРИИ
М 1:2000

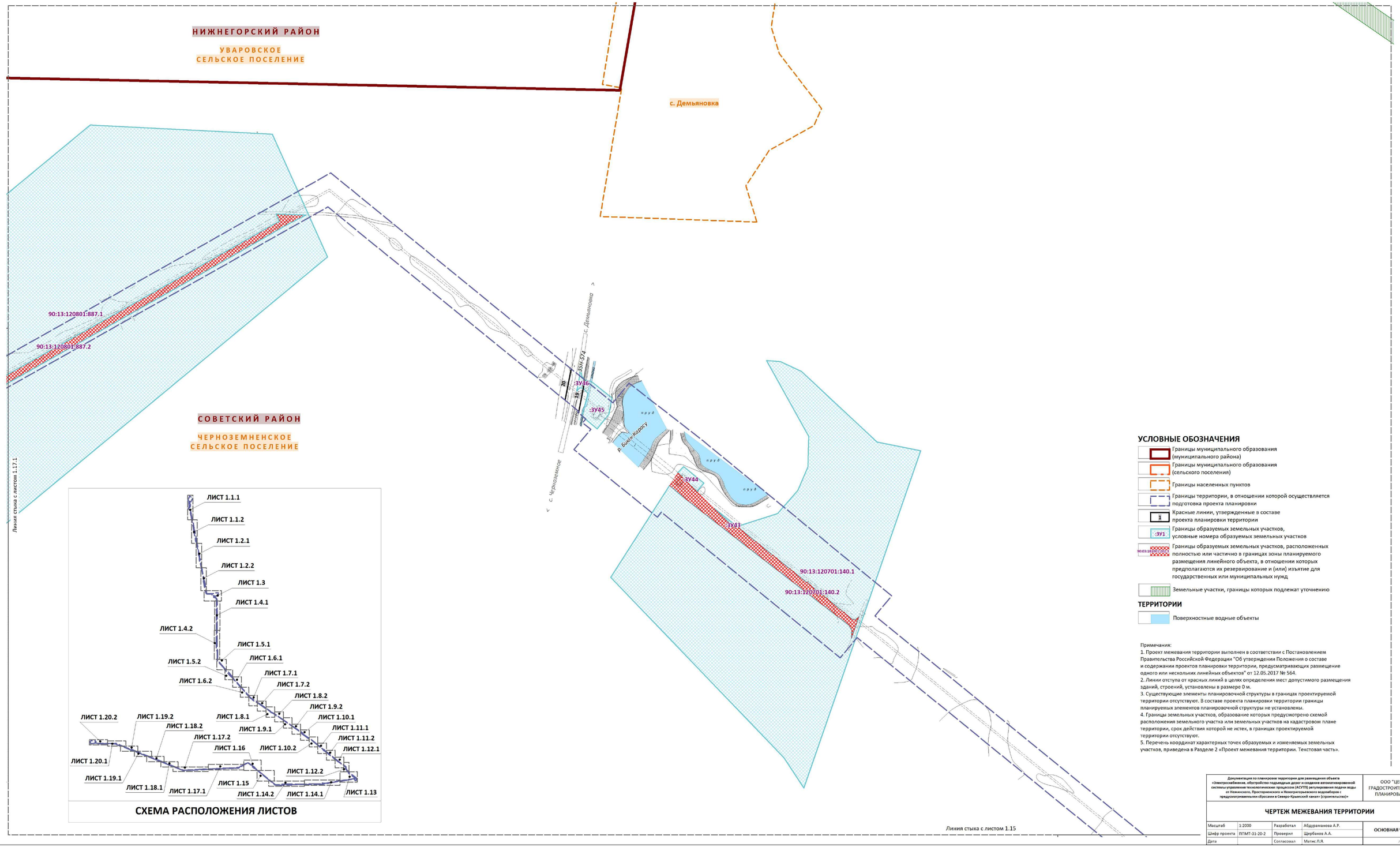

УСЛОВНЫЕ ОБОЗНАЧЕНИЯ

- Границы муниципального образования (муниципального района)
- Границы муниципального образования (сельского поселения)
- Границы населенных пунктов
- Границы территории, в отношении которой осуществляется подготовка проекта планировки
- Красные линии, утвержденные в составе проекта планировки территории
- :ЗУ1 — Границы образуемых земельных участков, условные номера образуемых земельных участков
- 90:03:181001:ЗУ1 — Границы образуемых земельных участков, расположенных полностью или частично в границах зоны планируемого размещения линейного объекта, в отношении которых предполагаются их резервирование и (или) изъятие для государственных или муниципальных нужд
- Земельные участки, границы которых подлежат уточнению

ТЕРРИТОРИИ

- Поверхностные водные объекты

Примечания:
1. Проект межевания территории выполнен в соответствии с Постановлением Правительства Российской Федерации "Об утверждении Положения о составе и содержании проектов планировки территории, предусматривающих размещение одного или нескольких линейных объектов" от 12.05.2017 № 564.
2. Линии отступа от красных линий в целях определения мест допустимого размещения зданий, строений, установлены в размере 0 м.
3. Существующие элементы планировочной структуры в границах проектируемой территории отсутствуют. В составе проекта планировки территории границы планируемых элементов планировочной структуры не установлены.
4. Границы земельных участков, образование которых предусмотрено схемой расположения земельного участка или земельных участков на кадастровом плане территории, срок действия которой не истек, в границах проектируемой территории отсутствуют.
5. Перечень координат характерных точек образуемых и изменяемых земельных участков, приведена в Разделе 2 «Проект межевания территории. Текстовая часть».

Документация по планировке территории для размещения объекта «Электроснабжение, обустройство подъездных дорог и создание автоматизированной системы управления технологическим процессом (АСУТП) регулирования подачи воды от Нежинского, Просторненского и Новогригорьевского водозаборов с предусматриваемыми сбросами в Северо-Крымский канал» (строительство)»				ООО "ЦЕНТР ГРАДОСТРОИТЕЛЬНОГО ПЛАНИРОВАНИЯ"
ЧЕРТЕЖ МЕЖЕВАНИЯ ТЕРРИТОРИИ				
Масштаб	1:2000	Разработал	Абдурраманова А.Р.	ОСНОВНАЯ ЧАСТЬ
Шифр проекта	ПЛМТ-31-20-2	Проверил	Щербаков А.А.	
Дата		Согласовал	Матис Л.Я.	лист 1.16

ДОКУМЕНТАЦИЯ ПО ПЛАНИРОВКЕ ТЕРРИТОРИИ ДЛЯ РАЗМЕЩЕНИЯ ОБЪЕКТА «ЭЛЕКТРОСНАБЖЕНИЕ, ОБУСТРОЙСТВО ПОДЪЕЗДНЫХ ДОРОГ И СОЗДАНИЕ АВТОМАТИЗИРОВАННОЙ СИСТЕМЫ УПРАВЛЕНИЯ ТЕХНОЛОГИЧЕСКИМ ПРОЦЕССОМ (АСУТП) РЕГУЛИРОВАНИЯ ПОДАЧИ ВОДЫ ОТ НЕЖИНСКОГО, ПРОСТОРНЕНСКОГО И НОВОГРИГОРЬЕВСКОГО ВОДОЗАБОРОВ С ПРЕДУСМАТРИВАЕМЫМИ СБРОСАМИ В СЕВЕРО-КРЫМСКИЙ КАНАЛ» (СТРОИТЕЛЬСТВО)»

ЧЕРТЕЖ МЕЖЕВАНИЯ ТЕРРИТОРИИ
М 1:2000



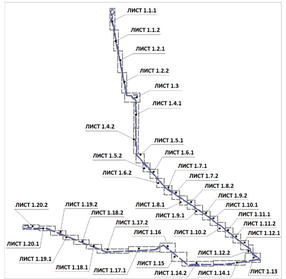

СХЕМА РАСПОЛОЖЕНИЯ ЛИСТОВ

УСЛОВНЫЕ ОБОЗНАЧЕНИЯ

- Границы муниципального образования (муниципального района)
- Границы муниципального образования (сельского поселения)
- Границы территории, в отношении которой осуществляется подготовка проекта планировки
- Красные линии, утвержденные в составе проекта планировки территории
- ЗУ1 Границы образуемых земельных участков, условные номера образуемых земельных участков
- Границы образуемых земельных участков, расположенных полностью или частично в границах зоны планируемого размещения линейного объекта, в отношении которых предполагаются их резервирование и (или) изъятие для государственных или муниципальных нужд
- :10:1(:ЗУ1(:ЗУ1)) Границы изменяемых земельных участков, условные номера изменяемых земельных участков
- Границы фактически выявленных земельных участков
- 90:08:050401:2 Земельные участки, границы которых подлежит уточнению

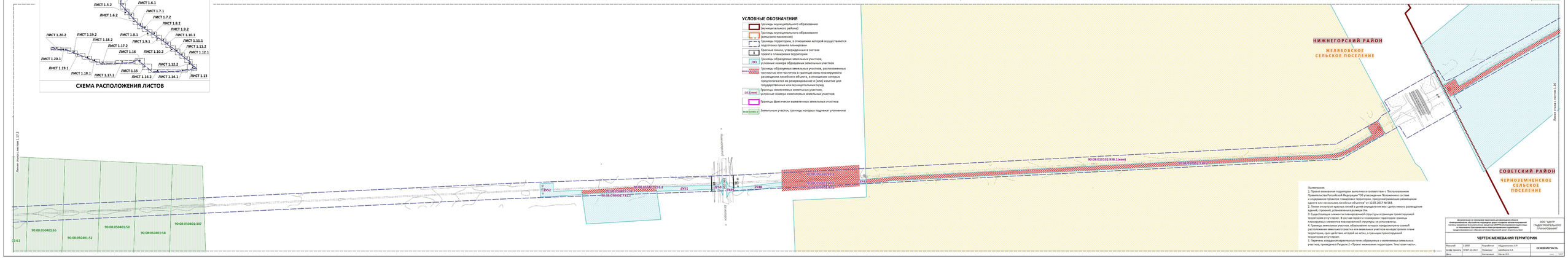

Примечания:
1. Проект межевания территории выполнен в соответствии с Постановлением Правительства Российской Федерации "Об утверждении Положения о составе и содержании проектов планировки территории, предусматривающих размещение одного или нескольких линейных объектов" от 12.05.2017 № 564.
2. Линии отступа от красных линий в целях определения мест допустимого размещения зданий, строений, установлены в размере 0 м.
3. Зоны с особыми условиями использования территории в границах проектируемой территории отсутствует. В составе проекта планировки территории границы планировочных элементов планировочной структуры не установлены.
4. Границы земельных участков, образование которых предусмотрено схемой расположения земельного участка или земельных участков на кадастровом плане территории, срок действия которой не истек, в границах проектируемой территории отсутствует.
5. Перечень координат характерных точек образуемых и изменяемых земельных участков, приведена в Разделе 2 «Проект межевания территории. Текстовая часть».

Дорожная-изыскательная организация «Стройгеодезия» Общество с ограниченной ответственностью Система управления технологическим процессом (АСУТП) регулирования подачи воды от Нежинского, Просторненского и Новогригорьевского водозаборов с предусматриваемыми сбросами в Северо-Крымский канал (строительство)				ООО "ЦНИИ ГРАДОСТРОИТЕЛЬНОГО ПЛАНИРОВАНИЯ"	
ЧЕРТЕЖ МЕЖЕВАНИЯ ТЕРРИТОРИИ					
Масштаб	1:2000	Разработал	Абдувакилова А.Р.	ОСНОВНАЯ ЧАСТЬ	
Шифр проекта	2ПМТ-01.20.2	Проверил	Цройбман А.А.		
Дата		Согласовал	Мигас Л.А.	Лист 1.1	Листов 1.17

ДОКУМЕНТАЦИЯ ПО ПЛАНИРОВКЕ ТЕРРИТОРИИ ДЛЯ РАЗМЕЩЕНИЯ ОБЪЕКТА «ЭЛЕКТРОСНАБЖЕНИЕ, ОБУСТРОЙСТВО ПОДЪЕЗДНЫХ ДОРОГ И СОЗДАНИЕ АВТОМАТИЗИРОВАННОЙ СИСТЕМЫ УПРАВЛЕНИЯ ТЕХНОЛОГИЧЕСКИМ ПРОЦЕССОМ (АСУТП) РЕГУЛИРОВАНИЯ ПОДАЧИ ВОДЫ ОТ НЕЖИНСКОГО, ПРОСТОРНЕНСКОГО И НОВОГРИГОРЬЕВСКОГО ВОДОЗАБОРОВ С ПРЕДУСМАТРИВАЕМЫМИ СБРОСАМИ В СЕВЕРО-КРЫМСКИЙ КАНАЛ» (СТРОИТЕЛЬСТВО)»

ЧЕРТЕЖ МЕЖЕВАНИЯ ТЕРРИТОРИИ
М 1:2000

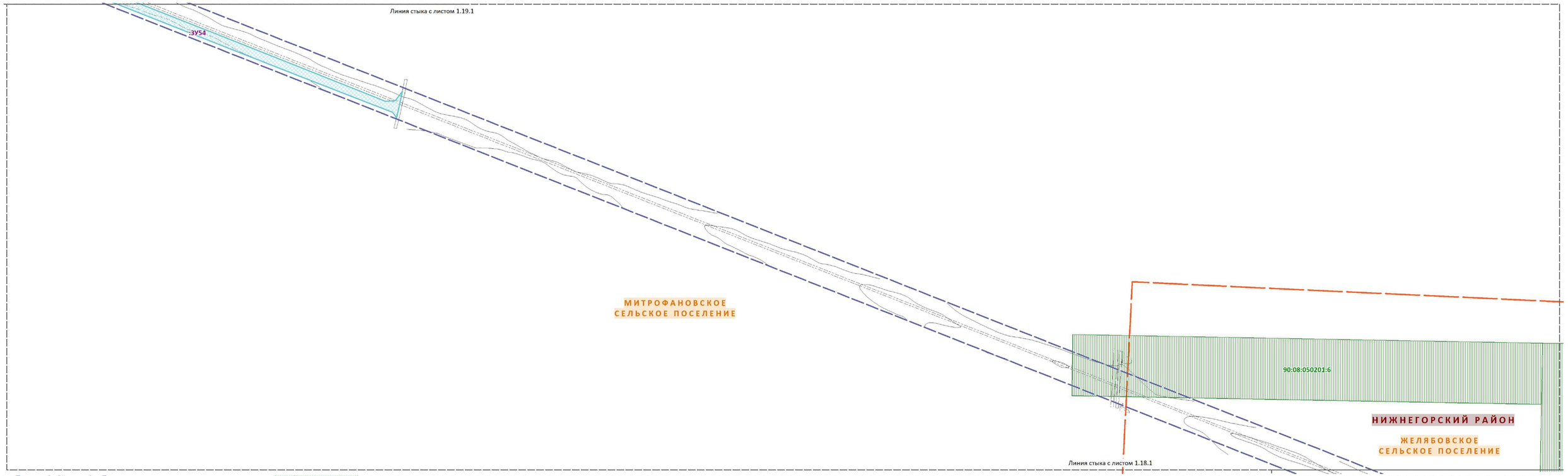

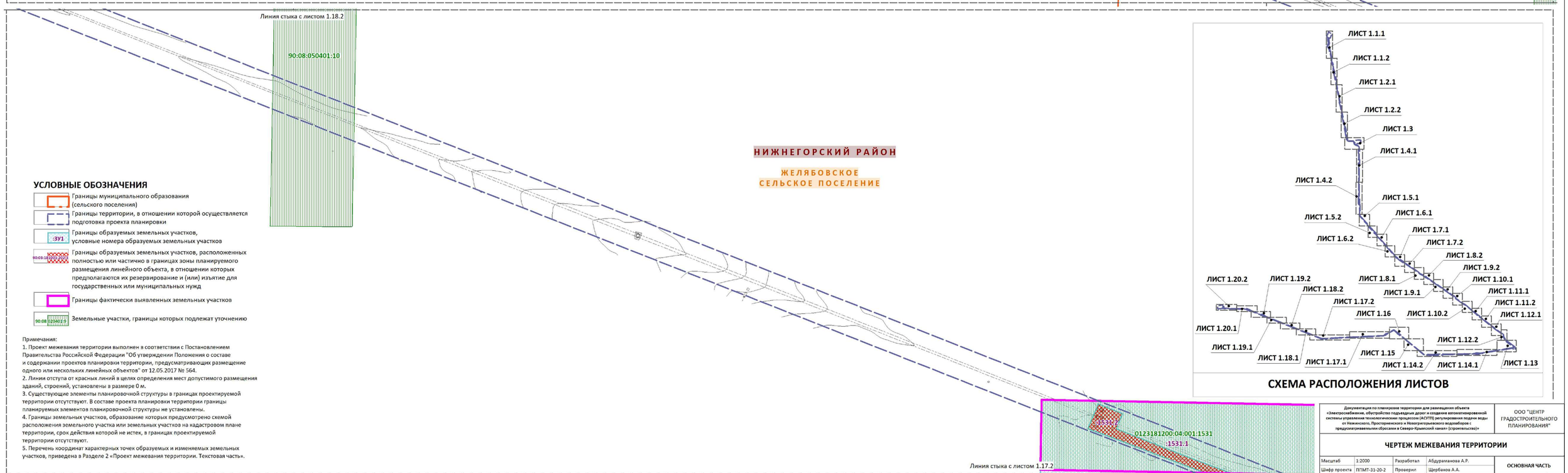

УСЛОВНЫЕ ОБОЗНАЧЕНИЯ

- Границы муниципального образования (сельского поселения)
- Границы территории, в отношении которой осуществляется подготовка проекта планировки
- :ЗУ1 — Границы образуемых земельных участков, условные номера образуемых земельных участков
- 90:03:010101:ЗУ1 — Границы образуемых земельных участков, расположенных полностью или частично в границах зоны планируемого размещения линейного объекта, в отношении которых предполагаются их резервирование и (или) изъятие для государственных или муниципальных нужд
- Границы фактически выявленных земельных участков
- 90:08:050401:9 — Земельные участки, границы которых подлежат уточнению

Примечания:

1. Проект межевания территории выполнен в соответствии с Постановлением Правительства Российской Федерации "Об утверждении Положения о составе и содержании проектов планировки территории, предусматривающих размещение одного или нескольких линейных объектов" от 12.05.2017 № 564.
2. Линии отступа от красных линий в целях определения мест допустимого размещения зданий, строений, установлены в размере 0 м.
3. Существующие элементы планировочной структуры в границах проектируемой территории отсутствуют. В составе проекта планировки территории границы планируемых элементов планировочной структуры не установлены.
4. Границы земельных участков, образование которых предусмотрено схемой расположения земельного участка или земельных участков на кадастровом плане территории, срок действия которой не истек, в границах проектируемой территории отсутствуют.
5. Перечень координат характерных точек образуемых и изменяемых земельных участков, приведена в Разделе 2 «Проект межевания территории. Текстовая часть».

Документация по планировке территории для размещения объекта «Электроснабжение, обустройство подъездных дорог и создание автоматизированной системы управления технологическим процессом (АСУТП) регулирования подачи воды от Нежинского, Просторненского и Новогригорьевского водозаборов с предусматриваемыми сбросами в Северо-Крымский канал» (строительство)»				ООО "ЦЕНТР ГРАДОСТРОИТЕЛЬНОГО ПЛАНИРОВАНИЯ"
ЧЕРТЕЖ МЕЖЕВАНИЯ ТЕРРИТОРИИ				
Масштаб	1:2000	Разработал	Абдураманова А.Р.	ОСНОВНАЯ ЧАСТЬ
Шифр проекта	ПЛМТ-31-20-2	Проверил	Щербаков А.А.	
Дата		Согласовал	Матис Л.Я.	Лист 1.18

ДОКУМЕНТАЦИЯ ПО ПЛАНИРОВКЕ ТЕРРИТОРИИ ДЛЯ РАЗМЕЩЕНИЯ ОБЪЕКТА «ЭЛЕКТРОСНАБЖЕНИЕ, ОБУСТРОЙСТВО ПОДЪЕЗДНЫХ ДОРОГ И СОЗДАНИЕ АВТОМАТИЗИРОВАННОЙ СИСТЕМЫ УПРАВЛЕНИЯ ТЕХНОЛОГИЧЕСКИМ ПРОЦЕССОМ (АСУТП) РЕГУЛИРОВАНИЯ ПОДАЧИ ВОДЫ ОТ НЕЖИНСКОГО, ПРОСТОРНЕНСКОГО И НОВОГРИГОРЬЕВСКОГО ВОДОЗАБОРОВ С ПРЕДУСМАТРИВАЕМЫМИ СБРОСАМИ В СЕВЕРО-КРЫМСКИЙ КАНАЛ» (СТРОИТЕЛЬСТВО)»

ЧЕРТЕЖ МЕЖЕВАНИЯ ТЕРРИТОРИИ
М 1:2000

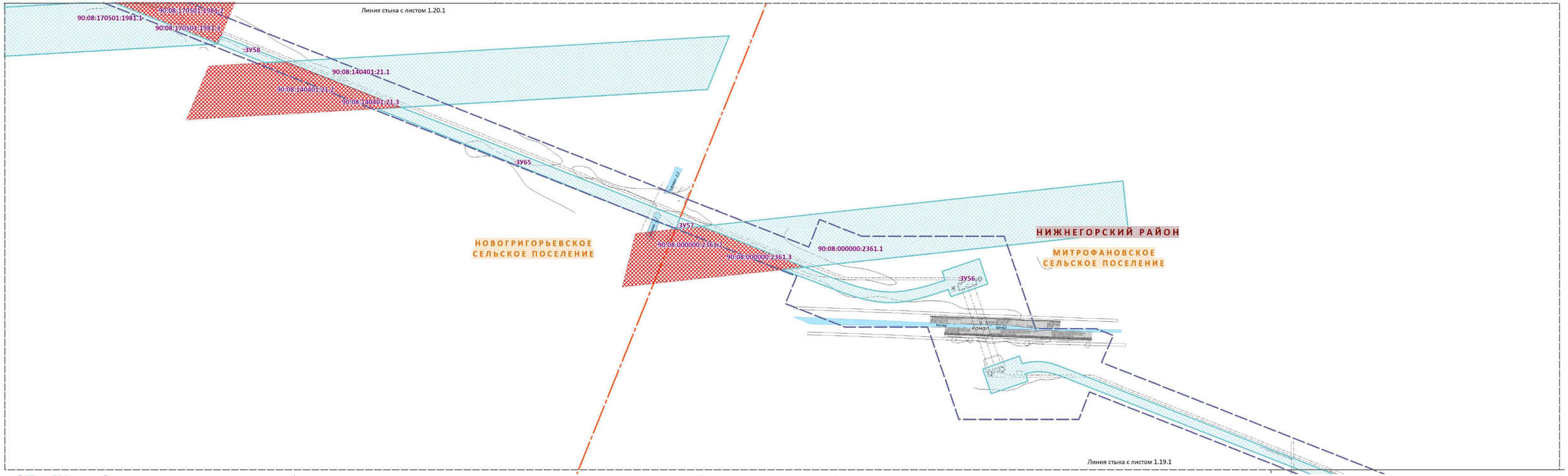

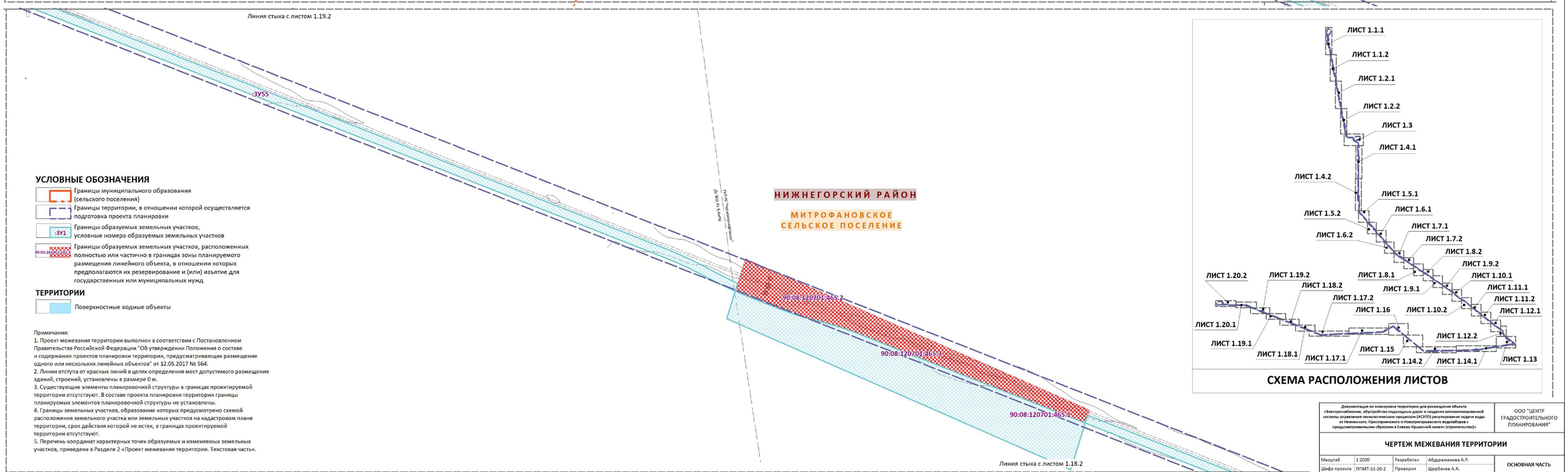

УСЛОВНЫЕ ОБОЗНАЧЕНИЯ

- Границы муниципального образования (сельского поселения)
- Границы территории, в отношении которой осуществляется подготовка проекта планировки
- :ЗУ1 — Границы образуемых земельных участков, условные номера образуемых земельных участков
- 90:03:181001:1012 — Границы образуемых земельных участков, расположенных полностью или частично в границах зоны планируемого размещения линейного объекта, в отношении которых предполагаются их резервирование и (или) изъятие для государственных или муниципальных нужд

ТЕРРИТОРИИ

- Поверхностные водные объекты

Примечания:
1. Проект межевания территории выполнен в соответствии с Постановлением Правительства Российской Федерации "Об утверждении Положения о составе и содержании проектов планировки территории, предусматривающих размещение одного или нескольких линейных объектов" от 12.05.2017 № 564.
2. Линии отступа от красных линий в целях определения мест допустимого размещения зданий, строений, установлены в размере 0 м.
3. Существующие элементы планировочной структуры в границах проектируемой территории отсутствуют. В составе проекта планировки территории границы планируемых элементов планировочной структуры не установлены.
4. Границы земельных участков, образование которых предусмотрено схемой расположения земельного участка или земельных участков на кадастровом плане территории, срок действия которой не истек, в границах проектируемой территории отсутствуют.
5. Перечень координат характерных точек образуемых и изменяемых земельных участков, приведена в Разделе 2 «Проект межевания территории. Текстовая часть».

Документация по планировке территории для размещения объекта «Электроснабжение, обустройство подъездных дорог и создание автоматизированной системы управления технологическим процессом (АСУТП) регулирования подачи воды от Нежинского, Просторненского и Новогригорьевского водозаборов с предусматриваемыми сбросами в Северо-Крымский канал» (строительство)»				ООО "ЦЕНТР ГРАДОСТРОИТЕЛЬНОГО ПЛАНИРОВАНИЯ"
ЧЕРТЕЖ МЕЖЕВАНИЯ ТЕРРИТОРИИ				
Масштаб	1:2000	Разработал	Абдураманова А.Р.	**ОСНОВНАЯ ЧАСТЬ**
Шифр проекта	ПЛМТ-31-20-2	Проверил	Щербаков А.А.	
Дата		Согласовал	Матис Л.Я.	лист 1.19

ДОКУМЕНТАЦИЯ ПО ПЛАНИРОВКЕ ТЕРРИТОРИИ ДЛЯ РАЗМЕЩЕНИЯ ОБЪЕКТА «ЭЛЕКТРОСНАБЖЕНИЕ, ОБУСТРОЙСТВО ПОДЪЕЗДНЫХ ДОРОГ И СОЗДАНИЕ АВТОМАТИЗИРОВАННОЙ СИСТЕМЫ УПРАВЛЕНИЯ ТЕХНОЛОГИЧЕСКИМ ПРОЦЕССОМ (АСУТП) РЕГУЛИРОВАНИЯ ПОДАЧИ ВОДЫ ОТ НЕЖИНСКОГО, ПРОСТОРНЕНСКОГО И НОВОГРИГОРЬЕВСКОГО ВОДОЗАБОРОВ С ПРЕДУСМАТРИВАЕМЫМИ СБРОСАМИ В СЕВЕРО-КРЫМСКИЙ КАНАЛ» (СТРОИТЕЛЬСТВО)»

ЧЕРТЕЖ МЕЖЕВАНИЯ ТЕРРИТОРИИ
М 1:2000

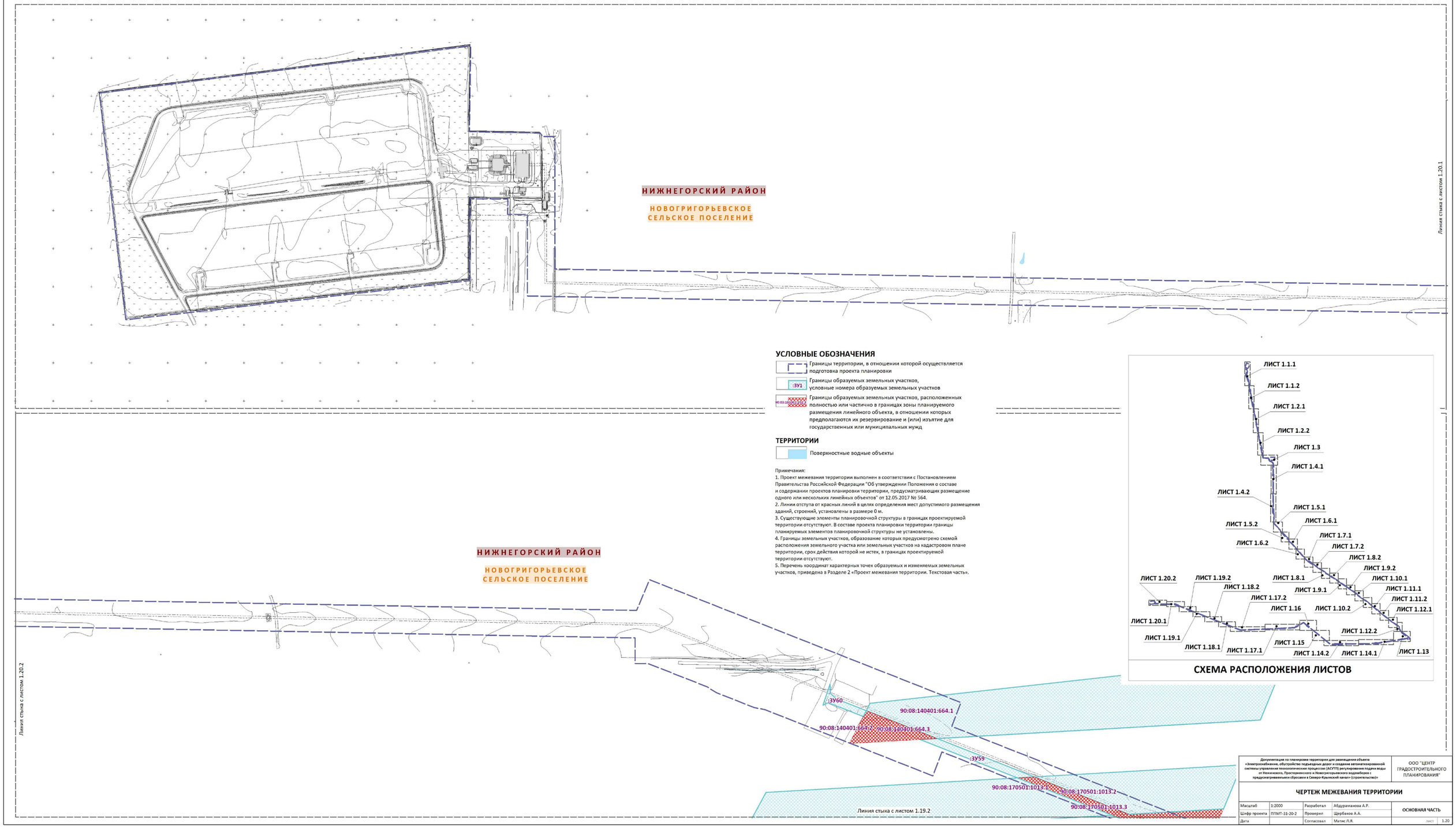

УСЛОВНЫЕ ОБОЗНАЧЕНИЯ

- Границы территории, в отношении которой осуществляется подготовка проекта планировки
- :ЗУ1 — Границы образуемых земельных участков, условные номера образуемых земельных участков
- 90:0216002:1302 — Границы образуемых земельных участков, расположенных полностью или частично в границах зоны планируемого размещения линейного объекта, в отношении которых предполагаются их резервирование и (или) изъятие для государственных или муниципальных нужд

ТЕРРИТОРИИ

- Поверхностные водные объекты

Примечания:
1. Проект межевания территории выполнен в соответствии с Постановлением Правительства Российской Федерации "Об утверждении Положения о составе и содержании проектов планировки территории, предусматривающих размещение одного или нескольких линейных объектов" от 12.05.2017 № 564.
2. Линии отступа от красных линий в целях определения мест допустимого размещения зданий, строений, установлены в размере 0 м.
3. Существующие элементы планировочной структуры в границах проектируемой территории отсутствуют. В составе проекта планировки территории границы планируемых элементов планировочной структуры не установлены.
4. Границы земельных участков, образование которых предусмотрено схемой расположения земельного участка или земельных участков на кадастровом плане территории, срок действия которой не истек, в границах проектируемой территории отсутствуют.
5. Перечень координат характерных точек образуемых и изменяемых земельных участков, приведена в Разделе 2 «Проект межевания территории. Текстовая часть».

Документация по планировке территории для размещения объекта «Электроснабжение, обустройство подъездных дорог и создание автоматизированной системы управления технологическим процессом (АСУТП) регулирования подачи воды от Нежинского, Просторненского и Новогригорьевского водозаборов с предусматриваемыми сбросами в Северо-Крымский канал» (строительство)»					ООО "ЦЕНТР ГРАДОСТРОИТЕЛЬНОГО ПЛАНИРОВАНИЯ"
ЧЕРТЕЖ МЕЖЕВАНИЯ ТЕРРИТОРИИ					
Масштаб	1:2000	Разработал	Абдураманова А.Р.	ОСНОВНАЯ ЧАСТЬ	
Шифр проекта	ППМТ-31-20-2	Проверил	Щербаков А.А.		
Дата		Согласовал	Матис Л.Я.	лист	1.20