

ООО «ЦЕНТР ГРАДОСТРОИТЕЛЬНОГО ПЛАНИРОВАНИЯ»

РЕСПУБЛИКА КРЫМ
ДЖАНКОЙСКИЙ, НИЖНЕГОРСКИЙ, СОВЕТСКИЙ
МУНИЦИПАЛЬНЫЕ РАЙОНЫ

ДОКУМЕНТАЦИЯ ПО ПЛАНИРОВКЕ ТЕРРИТОРИИ

ДЛЯ РАЗМЕЩЕНИЯ ОБЪЕКТА

«ЭЛЕКТРОСНАБЖЕНИЕ, ОБУСТРОЙСТВО ПОДЪЕЗДНЫХ ДОРОГ И СОЗДАНИЕ АВТОМАТИЗИРОВАННОЙ СИСТЕМЫ УПРАВЛЕНИЯ ТЕХНОЛОГИЧЕСКИМ ПРОЦЕССОМ (АСУТП) РЕГУЛИРОВАНИЯ ПОДАЧИ ВОДЫ ОТ НЕЖИНСКОГО, ПРОСТОРНЕНСКОГО И НОВОГРИГОРЬЕВСКОГО ВОДОЗАБОРОВ С ПРЕДУСМАТРИВАЕМЫМИ СБРОСАМИ В СЕВЕРО-КРЫМСКИЙ КАНАЛ (СТРОИТЕЛЬСТВО)»

РАЗДЕЛ 3.
МАТЕРИАЛЫ ПО ОБОСНОВАНИЮ ПРОЕКТА МЕЖЕВАНИЯ ТЕРРИТОРИИ. ГРАФИЧЕСКАЯ ЧАСТЬ

Государственный контракт № 05/ЕП от 23.11.2020

Заказчик: Министерство строительства и архитектуры Республики Крым
Исполнитель: ООО «ЦЕНТР ГРАДОСТРОИТЕЛЬНОГО ПЛАНИРОВАНИЯ»

Шифр проекта: ППМТ-31-20-2

Генеральный директор _____ Л.Я. Матис

С И М Ф Е Р О П О Л Ь

2 0 2 0

ДОКУМЕНТАЦИЯ ПО ПЛАНИРОВКЕ ТЕРРИТОРИИ ДЛЯ РАЗМЕЩЕНИЯ ОБЪЕКТА «ЭЛЕКТРОСНАБЖЕНИЕ, ОБУСТРОЙСТВО ПОДЪЕЗДНЫХ ДОРОГ И СОЗДАНИЕ АВТОМАТИЗИРОВАННОЙ СИСТЕМЫ УПРАВЛЕНИЯ ТЕХНОЛОГИЧЕСКИМ ПРОЦЕССОМ (АСУТП) РЕГУЛИРОВАНИЯ ПОДАЧИ ВОДЫ ОТ НЕЖИНСКОГО, ПРОСТОРНЕНСКОГО И НОВОГРИГОРЬЕВСКОГО ВОДОЗАБОРОВ С ПРЕДУСМАТРИВАЕМЫМИ СБРОСАМИ В СЕВЕРО-КРЫМСКИЙ КАНАЛ» (СТРОИТЕЛЬСТВО)»

МАТЕРИАЛЫ ПО ОБОСНОВАНИЮ ПРОЕКТА МЕЖЕВАНИЯ ТЕРРИТОРИИ. ГРАФИЧЕСКАЯ ЧАСТЬ
М 1:2000

ДЖАНКОЙСКИЙ РАЙОН

ПРОСТОРНЕНСКОЕ СЕЛЬСКОЕ ПОСЕЛЕНИЕ

с. Просторное

с. Бородино

Линия стыка с листом 1.1.1

Линия стыка с листом 1.1.2

Линия стыка с листом 1.2.1

УСЛОВНЫЕ ОБОЗНАЧЕНИЯ

- Границы муниципального образования (сельского поселения)
- Границы населенных пунктов
- Границы территории, в отношении которой осуществляется подготовка проекта планировки
- Границы существующих земельных участков согласно сведениям ЕГРН
- Границы существующих объектов капитального строительства согласно сведениям ЕГРН
- Границы подлежащего установлению публичного сервитута ЛС1

ГРАНИЦЫ ЗОН С ОСОБЫМИ УСЛОВИЯМИ ИСПОЛЬЗОВАНИЯ ТЕРРИТОРИЙ

УСТАНОВЛЕННЫЕ В СООТВЕТСТВИИ С ЗАКОНОДАТЕЛЬСТВОМ РОССИЙСКОЙ ФЕДЕРАЦИИ

- Границы зон с особыми условиями использования территории, границы публичных сервитутов согласно сведениям ЕГРН
- Границы первого пояса (строгого режима) зон санитарной охраны источников водоснабжения
- Охранная зона водовода
- Охранные зоны сооружений связи
- Охранные зоны объектов электросетевого хозяйства

ПОДЛЕЖАЩИЕ УСТАНОВЛЕНИЮ, ИЗМЕНЕНИЮ В СВЯЗИ С РАЗМЕЩЕНИЕМ ЛИНЕЙНЫХ ОБЪЕКТОВ

- Охранная зона волоконно-оптической линии связи
- Охранная зона объектов электросетевого хозяйства

ТЕРРИТОРИИ

- Трассы проезжих частей
- Поверхностные водные объекты

Примечания:
1. Проект межевания территории выполнен в соответствии с Постановлением Правительства Российской Федерации "Об утверждении Положения о составе и содержании проектов планировки территории, предусматривающих размещение одного или нескольких линейных объектов" от 12.05.2017 № 564.
2. В границах проекта межевания предусмотрено установление публичного сервитута с условным номером :ПС1 на период эксплуатации инженерных сетей. Границы зоны публичного сервитута :ПС1 совпадают с границами охранной зоны водовода (10 м), охранной зоны объектов электросетевого хозяйства (включающей охранную зону линий электропередач (1 м) и охранную зону блочно-распределительных пунктов (10 м)) и охранной зоны волоконно-оптической линии связи (2 м).
3. Размещение линейных объектов, подлежащих реконструкции в связи с изменением их местоположения, проектом не предусмотрено.
4. Границы особо охраняемых природных территорий в границах территории, в отношении которой разрабатывается проект межевания, отсутствуют.
5. Границы территорий объектов культурного наследия, включенных в Единый государственный реестр объектов культурного наследия (памятников истории и культуры) народов Российской Федерации, границы территорий выявленных объектов культурного наследия в границах территории, в отношении которой разрабатывается проект межевания, отсутствуют.
6. Границы лесничеств, участковых лесничеств, лесных кварталов, лесотаксационных выделов или частей лесотаксационных выделов в границах территории, в отношении которой разрабатывается проект межевания, отсутствуют.
7. Границы зон санитарной охраны источников водоснабжения отображены в соответствии в СанПиН 2.1.4.1110-02 «Зоны санитарной охраны источников водоснабжения и водопроводов питьевого назначения».

СХЕМА РАСПОЛОЖЕНИЯ ЛИСТОВ



Документация по планировке территории для размещения объекта «Электроснабжение, обустройство подъездных дорог и создание автоматизированной системы управления технологическим процессом (АСУТП) регулирования подачи воды от Нежинского, Просторненского и Новогригорьевского водозаборов с предусматриваемыми сбросами в Северо-Крымский канал» (строительство)»				ООО "ЦЕНТР ГРАДОСТРОИТЕЛЬНОГО ПЛАНИРОВАНИЯ"
МАТЕРИАЛЫ ПО ОБОСНОВАНИЮ ПРОЕКТА МЕЖЕВАНИЯ ТЕРРИТОРИИ. ГРАФИЧЕСКАЯ ЧАСТЬ				
Масштаб	1:2000	Разработал	Абдурахманов А.Р.	МАТЕРИАЛЫ ПО ОБОСНОВАНИЮ
Шифр проекта	ЛПМП-31-20-2	Проверил	Щербаков А.А.	
Дата		Согласовал	Матов Л.Н.	Лист 1 1.1

ДОКУМЕНТАЦИЯ ПО ПЛАНИРОВКЕ ТЕРРИТОРИИ ДЛЯ РАЗМЕЩЕНИЯ ОБЪЕКТА «ЭЛЕКТРОСНАБЖЕНИЕ, ОБУСТРОЙСТВО ПОДЪЕЗДНЫХ ДОРОГ И СОЗДАНИЕ АВТОМАТИЗИРОВАННОЙ СИСТЕМЫ УПРАВЛЕНИЯ ТЕХНОЛОГИЧЕСКИМ ПРОЦЕССОМ (АСУТП) РЕГУЛИРОВАНИЯ ПОДАЧИ ВОДЫ ОТ НЕЖИНСКОГО, ПРОСТОРНЕНСКОГО И НОВОГРИГОРЬЕВСКОГО ВОДОЗАБОРОВ С ПРЕДУСМАТРИВАЕМЫМИ СБРОСАМИ В СЕВЕРО-КРЫМСКИЙ КАНАЛ» (СТРОИТЕЛЬСТВО)»

МАТЕРИАЛЫ ПО ОБОСНОВАНИЮ ПРОЕКТА МЕЖЕВАНИЯ ТЕРРИТОРИИ. ГРАФИЧЕСКАЯ ЧАСТЬ
М 1:2000

Линия стыка с листом 1.1.2

Линия стыка с листом 1.2.1

СХЕМА РАСПОЛОЖЕНИЯ ЛИСТОВ

ЛИСТ 1.1.1
ЛИСТ 1.1.2
ЛИСТ 1.2.1
ЛИСТ 1.2.2
ЛИСТ 1.3
ЛИСТ 1.4.1
ЛИСТ 1.4.2
ЛИСТ 1.5.1
ЛИСТ 1.5.2
ЛИСТ 1.6.1
ЛИСТ 1.6.2
ЛИСТ 1.7.1
ЛИСТ 1.7.2
ЛИСТ 1.8.2
ЛИСТ 1.9.2
ЛИСТ 1.20.2
ЛИСТ 1.19.2
ЛИСТ 1.8.1
ЛИСТ 1.10.1
ЛИСТ 1.18.2
ЛИСТ 1.9.1
ЛИСТ 1.11.1
ЛИСТ 1.17.2
ЛИСТ 1.11.2
ЛИСТ 1.16
ЛИСТ 1.10.2
ЛИСТ 1.12.1
ЛИСТ 1.20.1
ЛИСТ 1.12.2
ЛИСТ 1.19.1
ЛИСТ 1.15
ЛИСТ 1.18.1
ЛИСТ 1.17.1
ЛИСТ 1.14.2
ЛИСТ 1.14.1
ЛИСТ 1.13

УСЛОВНЫЕ ОБОЗНАЧЕНИЯ

- Границы муниципального образования (муниципального района)
- Границы муниципального образования (сельского поселения)
- Границы территории, в отношении которой осуществляется подготовка проекта планировки
- Границы существующих земельных участков согласно сведениям ЕГРН
- Границы существующих объектов капитального строительства согласно сведениям ЕГРН
- Границы подлежащего установлению публичного сервитута :ПС1

ГРАНИЦЫ ЗОН С ОСОБЫМИ УСЛОВИЯМИ ИСПОЛЬЗОВАНИЯ ТЕРРИТОРИЙ УСТАНОВЛЕННЫЕ В СООТВЕТСТВИИ С ЗАКОНОДАТЕЛЬСТВОМ РОССИЙСКОЙ ФЕДЕРАЦИИ

- Границы зон с особыми условиями использования территории, границы публичных сервитутов согласно сведениям ЕГРН
- Охранная зона водовода
- Охранные зоны сооружений связи

ПОДЛЕЖАЩИЕ УСТАНОВЛЕНИЮ, ИЗМЕНЕНИЮ В СВЯЗИ С РАЗМЕЩЕНИЕМ ЛИНЕЙНЫХ ОБЪЕКТОВ

- Охранная зона волоконно-оптической линии связи
- Охранная зона объектов электросетевого хозяйства

ТЕРРИТОРИИ

- Трассы проезжих частей
- Поверхностные водные объекты

ДЖАНКОЙСКИЙ РАЙОН
СВЕТЛОВСКОЕ СЕЛЬСКОЕ ПОСЕЛЕНИЕ

НИЖНЕГОРСКИЙ РАЙОН
ЗОРКИНСКОЕ СЕЛЬСКОЕ ПОСЕЛЕНИЕ

Примечания:
1. Проект межевания территории выполнен в соответствии с Постановлением Правительства Российской Федерации "Об утверждении Положения о составе и содержании проектов планировки территории, предусматривающих размещение одного или нескольких линейных объектов" от 12.05.2017 № 564.
2. В границах проекта межевания предусмотрено установление публичного сервитута с условным номером :ПС1 на период эксплуатации инженерных сетей. Границы зоны публичного сервитута :ПС1 совпадают с границами охранной зоны водовода (10 м), охранной зоны объектов электросетевого хозяйства (включающей охранную зону линий электропередач (1 м) и охранную зону блочно-распределительных пунктов (10 м)) и охранной зоны волоконно-оптической линии связи (2 м).
3. Размещение линейных объектов, подлежащих реконструкции в связи с изменением их местоположения, проектом не предусмотрено.
4. Границы особо охраняемых природных территорий в границах территории, в отношении которой разрабатывается проект межевания, отсутствуют.
5. Границы территорий объектов культурного наследия, включенных в Единый государственный реестр объектов культурного наследия (памятников истории и культуры) народов Российской Федерации, границы территорий выявленных объектов культурного наследия в границах территории, в отношении которой разрабатывается проект межевания, отсутствуют.
6. Границы лесничеств, участковых лесничеств, лесных кварталов, лесотаксационных выделов или частей лесотаксационных выделов в границах территории, в отношении которой разрабатывается проект межевания, отсутствуют.
7. Границы зон санитарной охраны источников водоснабжения отображены в соответствии в СанПиН 2.1.4.1110-02 «Зоны санитарной охраны источников водоснабжения и водопроводов питьевого назначения».

Линия стыка с листом 1.2.2

Линия стыка с листом 1.3

Документация по планировке территории для размещения объекта «Электроснабжение, обустройство подъездных дорог и создание автоматизированной системы управления технологическим процессом (АСУТП) регулирования подачи воды от Нежинского, Просторненского и Новогригорьевского водозаборов с предусматриваемыми сбросами в Северо-Крымский канал» (строительство)»				ООО "ЦЕНТР ГРАДОСТРОИТЕЛЬНОГО ПЛАНИРОВАНИЯ"
МАТЕРИАЛЫ ПО ОБОСНОВАНИЮ ПРОЕКТА МЕЖЕВАНИЯ ТЕРРИТОРИИ. ГРАФИЧЕСКАЯ ЧАСТЬ				
Масштаб	1:2000	Разработал	Абдуракманов А.Р.	МАТЕРИАЛЫ ПО ОБОСНОВАНИЮ
Шифр проекта	ПЛМТ-31-20-2	Проверил	Щербаков А.А.	
Дата		Согласовал	Матис Л.Я.	Лист 1.2

ДОКУМЕНТАЦИЯ ПО ПЛАНИРОВКЕ ТЕРРИТОРИИ ДЛЯ РАЗМЕЩЕНИЯ ОБЪЕКТА «ЭЛЕКТРОСНАБЖЕНИЕ, ОБУСТРОЙСТВО ПОДЪЕЗДНЫХ ДОРОГ И СОЗДАНИЕ АВТОМАТИЗИРОВАННОЙ СИСТЕМЫ УПРАВЛЕНИЯ ТЕХНОЛОГИЧЕСКИМ ПРОЦЕССОМ (АСУТП) РЕГУЛИРОВАНИЯ ПОДАЧИ ВОДЫ ОТ НЕЖИНСКОГО, ПРОСТОРНЕНСКОГО И НОВОГРИГОРЬЕВСКОГО ВОДОЗАБОРОВ С ПРЕДУСМАТРИВАЕМЫМИ СБРОСАМИ В СЕВЕРО-КРЫМСКИЙ КАНАЛ» (СТРОИТЕЛЬСТВО)»

МАТЕРИАЛЫ ПО ОБОСНОВАНИЮ ПРОЕКТА МЕЖЕВАНИЯ ТЕРРИТОРИИ. ГРАФИЧЕСКАЯ ЧАСТЬ
М 1:2000

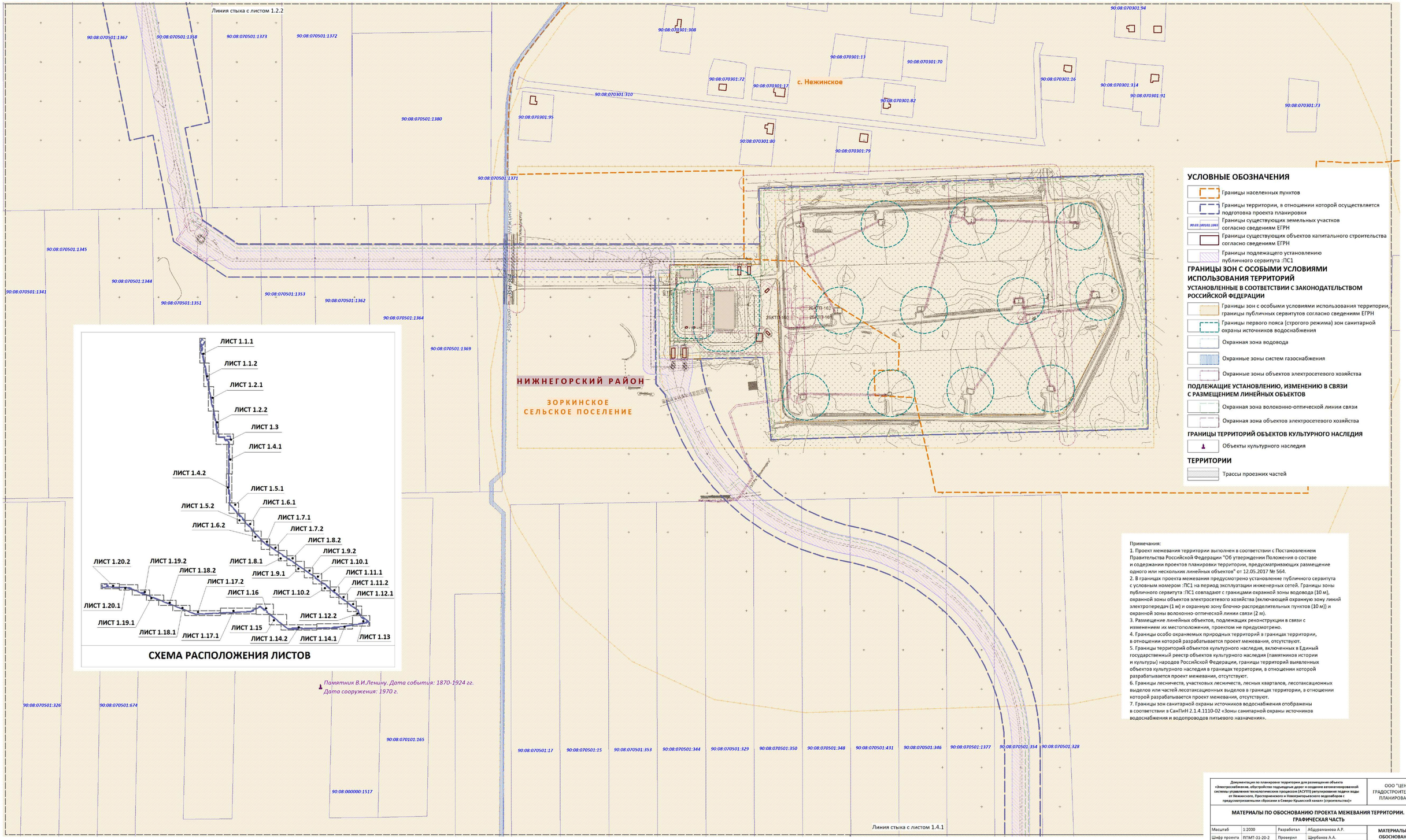

УСЛОВНЫЕ ОБОЗНАЧЕНИЯ

- Границы населенных пунктов
- Границы территории, в отношении которой осуществляется подготовка проекта планировки
- Границы существующих земельных участков согласно сведениям ЕГРН
- Границы существующих объектов капитального строительства согласно сведениям ЕГРН
- Границы подлежащего установлению публичного сервитута :ПС1

ГРАНИЦЫ ЗОН С ОСОБЫМИ УСЛОВИЯМИ ИСПОЛЬЗОВАНИЯ ТЕРРИТОРИЙ

УСТАНОВЛЕННЫЕ В СООТВЕТСТВИИ С ЗАКОНОДАТЕЛЬСТВОМ РОССИЙСКОЙ ФЕДЕРАЦИИ

- Границы зон с особыми условиями использования территории, границы публичных сервитутов согласно сведениям ЕГРН
- Границы первого пояса (строгого режима) зон санитарной охраны источников водоснабжения
- Охранная зона водовода
- Охранные зоны систем газоснабжения
- Охранные зоны объектов электросетевого хозяйства

ПОДЛЕЖАЩИЕ УСТАНОВЛЕНИЮ, ИЗМЕНЕНИЮ В СВЯЗИ С РАЗМЕЩЕНИЕМ ЛИНЕЙНЫХ ОБЪЕКТОВ

- Охранная зона волоконно-оптической линии связи
- Охранная зона объектов электросетевого хозяйства

ГРАНИЦЫ ТЕРРИТОРИЙ ОБЪЕКТОВ КУЛЬТУРНОГО НАСЛЕДИЯ

- Объекты культурного наследия

ТЕРРИТОРИИ

- Трассы проезжих частей

Примечания:
1. Проект межевания территории выполнен в соответствии с Постановлением Правительства Российской Федерации "Об утверждении Положения о составе и содержании проектов планировки территории, предусматривающих размещение одного или нескольких линейных объектов" от 12.05.2017 № 564.
2. В границах проекта межевания предусмотрено установление публичного сервитута с условным номером :ПС1 на период эксплуатации инженерных сетей. Границы зоны публичного сервитута :ПС1 совпадают с границами охранной зоны водовода (10 м), охранной зоны объектов электросетевого хозяйства (включающей охранную зону линий электропередач (1 м) и охранную зону блочно-распределительных пунктов (10 м)) и охранной зоны волоконно-оптической линии связи (2 м).
3. Размещение линейных объектов, подлежащих реконструкции в связи с изменением их местоположения, проектом не предусмотрено.
4. Границы особо охраняемых природных территорий в границах территории, в отношении которой разрабатывается проект межевания, отсутствуют.
5. Границы территорий объектов культурного наследия, включенных в Единый государственный реестр объектов культурного наследия (памятников истории и культуры) народов Российской Федерации, границы территорий выявленных объектов культурного наследия в границах территории, в отношении которой разрабатывается проект межевания, отсутствуют.
6. Границы лесничеств, участковых лесничеств, лесных кварталов, лесотаксационных выделов или частей лесотаксационных выделов в границах территории, в отношении которой разрабатывается проект межевания, отсутствуют.
7. Границы зон санитарной охраны источников водоснабжения отображены в соответствии в СанПиН 2.1.4.1110-02 «Зоны санитарной охраны источников водоснабжения и водопроводов питьевого назначения».

Документация по планировке территории для размещения объекта «Электроснабжение, обустройство подъездных дорог и создание автоматизированной системы управления технологическим процессом (АСУТП) регулирования подачи воды от Нежинского, Просторненского и Новогригорьевского водозаборов с предусматриваемыми сбросами в Северо-Крымский канал» (строительство)»				ООО "ЦЕНТР ГРАДОСТРОИТЕЛЬНОГО ПЛАНИРОВАНИЯ"
МАТЕРИАЛЫ ПО ОБОСНОВАНИЮ ПРОЕКТА МЕЖЕВАНИЯ ТЕРРИТОРИИ. ГРАФИЧЕСКАЯ ЧАСТЬ				
Масштаб	1:2000	Разработал	Абдураманова А.Р.	МАТЕРИАЛЫ ПО ОБОСНОВАНИЮ
Шифр проекта	ППМТ-31-20-2	Проверил	Щербаков А.А.	
Дата		Согласовал	Матис Л.Я.	лист 1.3

ДОКУМЕНТАЦИЯ ПО ПЛАНИРОВКЕ ТЕРРИТОРИИ ДЛЯ РАЗМЕЩЕНИЯ ОБЪЕКТА «ЭЛЕКТРОСНАБЖЕНИЕ, ОБУСТРОЙСТВО ПОДЪЕЗДНЫХ ДОРОГ И СОЗДАНИЕ АВТОМАТИЗИРОВАННОЙ СИСТЕМЫ УПРАВЛЕНИЯ ТЕХНОЛОГИЧЕСКИМ ПРОЦЕССОМ (АСУТП) РЕГУЛИРОВАНИЯ ПОДАЧИ ВОДЫ ОТ НЕЖИНСКОГО, ПРОСТОРНЕНСКОГО И НОВОГРИГОРЬЕВСКОГО ВОДОЗАБОРОВ С ПРЕДУСМАТРИВАЕМЫМИ СБРОСАМИ В СЕВЕРО-КРЫМСКИЙ КАНАЛ» (СТРОИТЕЛЬСТВО)»

МАТЕРИАЛЫ ПО ОБОСНОВАНИЮ ПРОЕКТА МЕЖЕВАНИЯ ТЕРРИТОРИИ. ГРАФИЧЕСКАЯ ЧАСТЬ
М 1:2000

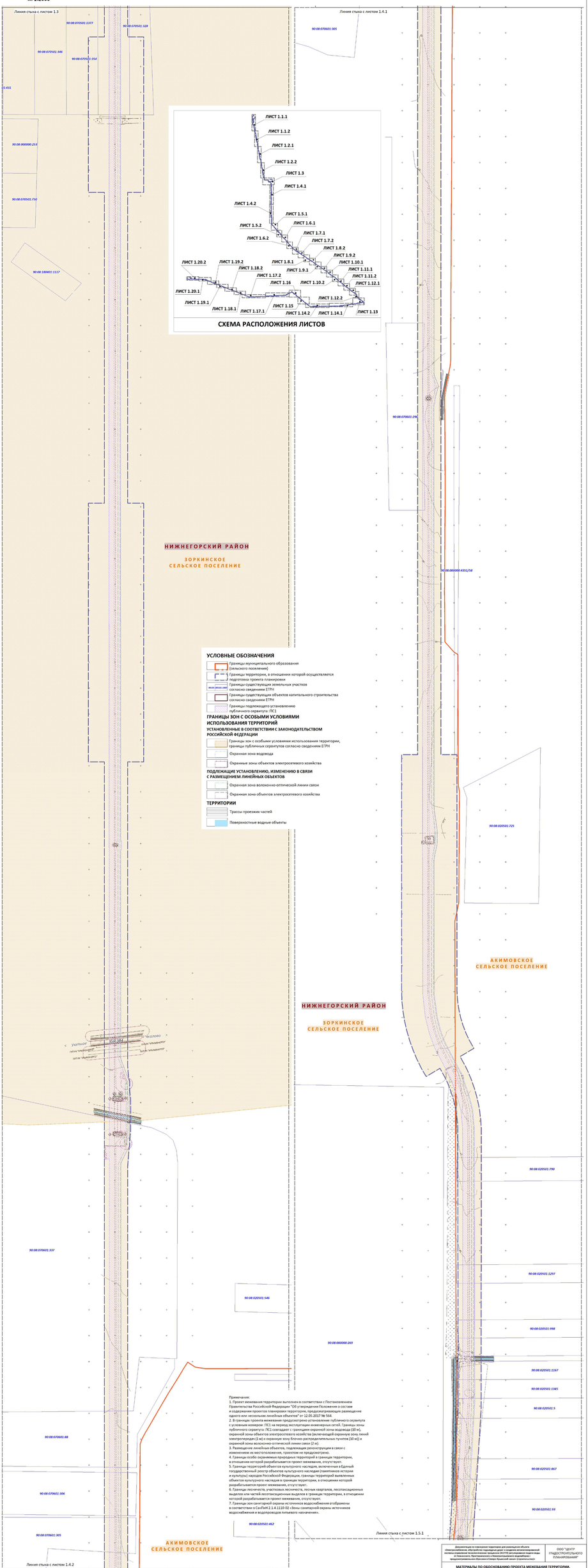

Примечания:
1. Проект межевания территории выполнен в соответствии с Постановлением Правительства Российской Федерации "Об утверждении Положения о составе и содержании проектов планировки территории, предусматривающих размещение одного или нескольких линейных объектов" от 12.05.2017 № 564.
2. В границах проекта межевания предусмотрено установление публичного сервитута с условным номером :ПС1 на период эксплуатации инженерных сетей. Границы зоны публичного сервитута :ПС1 совпадают с границами охранной зоны водовода (10 м), охранной зоны объектов электросетевого хозяйства (включающей охранную зону линий электропередач (1 м) и охранную зону блочно-распределительных пунктов (10 м)) и охранной зоны волоконно-оптической линии связи (2 м).
3. Размещение линейных объектов, подлежащих реконструкции в связи с изменением их местоположения, проектом не предусмотрено.
4. Границы особо охраняемых природных территорий в границах территории, в отношении которой разрабатывается проект межевания, отсутствуют.
5. Границы территорий объектов культурного наследия, включенных в Единый государственный реестр объектов культурного наследия (памятников истории и культуры) народов Российской Федерации, границы территорий выявленных объектов культурного наследия в границах территории, в отношении которой разрабатывается проект межевания, отсутствуют.
6. Границы лесничеств, участковых лесничеств, лесных кварталов, лесотаксационных выделов или частей лесотаксационных выделов в границах территории, в отношении которой разрабатывается проект межевания, отсутствуют.
7. Границы зон санитарной охраны источников водоснабжения отображены в соответствии в СанПиН 2.1.4.1110-02 «Зоны санитарной охраны источников водоснабжения и водопроводов питьевого назначения».

Документация по планировке территории для размещения объекта «Электроснабжение, обустройство подъездных дорог и создание автоматизированной системы управления технологическим процессом (АСУТП) регулирования подачи воды от Нежинского, Просторненского и Новогригорьевского водозаборов с предусматриваемыми сбросами в Северо-Крымский канал (строительство)»				ООО "ЦЕНТР ГРАДОСТРОИТЕЛЬНОГО ПЛАНИРОВАНИЯ"
МАТЕРИАЛЫ ПО ОБОСНОВАНИЮ ПРОЕКТА МЕЖЕВАНИЯ ТЕРРИТОРИИ. ГРАФИЧЕСКАЯ ЧАСТЬ				
Масштаб	1:2000	Разработал	Абдурахманова А.Р.	МАТЕРИАЛЫ ПО ОБОСНОВАНИЮ
Шифр проекта	ПТМП-10-20-2	Проверил	Щербаков А.А.	
Дата		Согласовал	Мелик Л.Я.	лист 1.4

ДОКУМЕНТАЦИЯ ПО ПЛАНИРОВКЕ ТЕРРИТОРИИ ДЛЯ РАЗМЕЩЕНИЯ ОБЪЕКТА «ЭЛЕКТРОСНАБЖЕНИЕ, ОБУСТРОЙСТВО ПОДЪЕЗДНЫХ ДОРОГ И СОЗДАНИЕ АВТОМАТИЗИРОВАННОЙ СИСТЕМЫ УПРАВЛЕНИЯ ТЕХНОЛОГИЧЕСКИМ ПРОЦЕССОМ (АСУТП) РЕГУЛИРОВАНИЯ ПОДАЧИ ВОДЫ ОТ НЕЖИНСКОГО, ПРОСТОРНЕНСКОГО И НОВОГРИГОРЬЕВСКОГО ВОДОЗАБОРОВ С ПРЕДУСМАТРИВАЕМЫМИ СБРОСАМИ В СЕВЕРО-КРЫМСКИЙ КАНАЛ» (СТРОИТЕЛЬСТВО)»

МАТЕРИАЛЫ ПО ОБОСНОВАНИЮ ПРОЕКТА МЕЖЕВАНИЯ ТЕРРИТОРИИ. ГРАФИЧЕСКАЯ ЧАСТЬ
М 1:2000

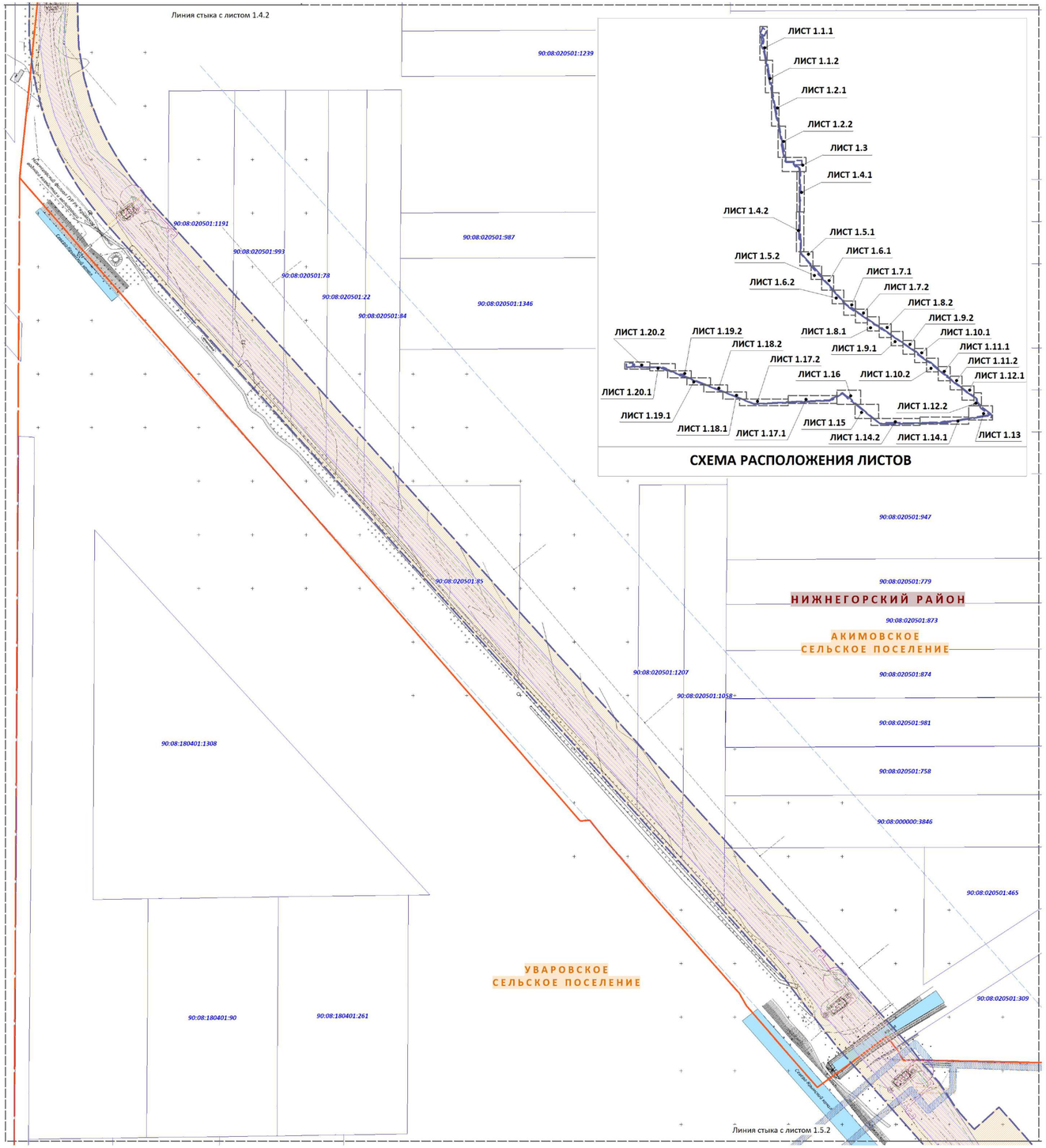

СХЕМА РАСПОЛОЖЕНИЯ ЛИСТОВ

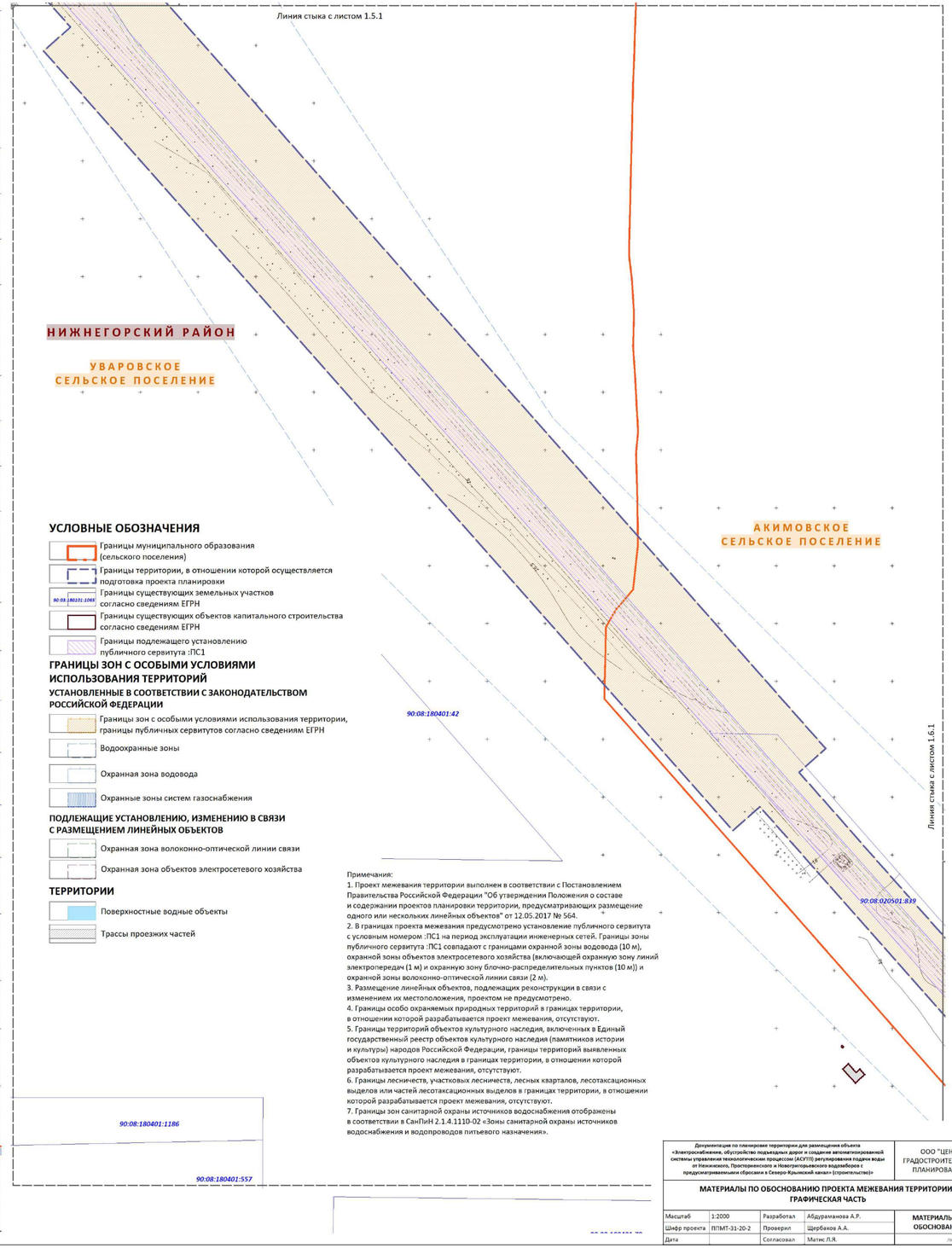

УСЛОВНЫЕ ОБОЗНАЧЕНИЯ

- Границы муниципального образования (сельского поселения)
- Границы территории, в отношении которой осуществляется подготовка проекта планировки
- 90:08:180101:1065 — Границы существующих земельных участков согласно сведениям ЕГРН
- Границы существующих объектов капитального строительства согласно сведениям ЕГРН
- Границы подлежащего установлению публичного сервитута :ПС1

ГРАНИЦЫ ЗОН С ОСОБЫМИ УСЛОВИЯМИ ИСПОЛЬЗОВАНИЯ ТЕРРИТОРИЙ

УСТАНОВЛЕННЫЕ В СООТВЕТСТВИИ С ЗАКОНОДАТЕЛЬСТВОМ РОССИЙСКОЙ ФЕДЕРАЦИИ

- Границы зон с особыми условиями использования территории, границы публичных сервитутов согласно сведениям ЕГРН
- Водоохранные зоны
- Охранная зона водовода
- Охранные зоны систем газоснабжения

ПОДЛЕЖАЩИЕ УСТАНОВЛЕНИЮ, ИЗМЕНЕНИЮ В СВЯЗИ С РАЗМЕЩЕНИЕМ ЛИНЕЙНЫХ ОБЪЕКТОВ

- Охранная зона волоконно-оптической линии связи
- Охранная зона объектов электросетевого хозяйства

ТЕРРИТОРИИ

- Поверхностные водные объекты
- Трассы проезжих частей

Примечания:
1. Проект межевания территории выполнен в соответствии с Постановлением Правительства Российской Федерации "Об утверждении Положения о составе и содержании проектов планировки территории, предусматривающих размещение одного или нескольких линейных объектов" от 12.05.2017 № 564.
2. В границах проекта межевания предусмотрено установление публичного сервитута с условным номером :ПС1 на период эксплуатации инженерных сетей. Границы зоны публичного сервитута :ПС1 совпадают с границами охранной зоны водовода (10 м), охранной зоны объектов электросетевого хозяйства (включающей охранную зону линий электропередач (1 м) и охранную зону блочно-распределительных пунктов (10 м)) и охранной зоны волоконно-оптической линии связи (2 м).
3. Размещение линейных объектов, подлежащих реконструкции в связи с изменением их местоположения, проектом не предусмотрено.
4. Границы особо охраняемых природных территорий в границах территории, в отношении которой разрабатывается проект межевания, отсутствуют.
5. Границы территорий объектов культурного наследия, включенных в Единый государственный реестр объектов культурного наследия (памятников истории и культуры) народов Российской Федерации, границы территорий выявленных объектов культурного наследия в границах территории, в отношении которой разрабатывается проект межевания, отсутствуют.
6. Границы лесничеств, участковых лесничеств, лесных кварталов, лесотаксационных выделов или частей лесотаксационных выделов в границах территории, в отношении которой разрабатывается проект межевания, отсутствуют.
7. Границы зон санитарной охраны источников водоснабжения отображены в соответствии в СанПиН 2.1.4.1110-02 «Зоны санитарной охраны источников водоснабжения и водопроводов питьевого назначения».

Документация по планировке территории для размещения объекта «Электроснабжение, обустройство подъездных дорог и создание автоматизированной системы управления технологическим процессом (АСУТП) регулирования подачи воды от Нежинского, Просторненского и Новогригорьевского водозаборов с предусматриваемыми сбросами в Северо-Крымский канал» (строительство)»				ООО "ЦЕНТР ГРАДОСТРОИТЕЛЬНОГО ПЛАНИРОВАНИЯ"	
МАТЕРИАЛЫ ПО ОБОСНОВАНИЮ ПРОЕКТА МЕЖЕВАНИЯ ТЕРРИТОРИИ. ГРАФИЧЕСКАЯ ЧАСТЬ					
Масштаб	1:2000	Разработал	Абдурманова А.Р.	МАТЕРИАЛЫ ПО ОБОСНОВАНИЮ	
Шифр проекта	ППМТ-31-20-2	Проверил	Щербаков А.А.		
Дата		Согласовал	Матис Л.Я.	лист	1.5

ДОКУМЕНТАЦИЯ ПО ПЛАНИРОВКЕ ТЕРРИТОРИИ ДЛЯ РАЗМЕЩЕНИЯ ОБЪЕКТА «ЭЛЕКТРОСНАБЖЕНИЕ, ОБУСТРОЙСТВО ПОДЪЕЗДНЫХ ДОРОГ И СОЗДАНИЕ АВТОМАТИЗИРОВАННОЙ СИСТЕМЫ УПРАВЛЕНИЯ ТЕХНОЛОГИЧЕСКИМ ПРОЦЕССОМ (АСУТП) РЕГУЛИРОВАНИЯ ПОДАЧИ ВОДЫ ОТ НЕЖИНСКОГО, ПРОСТОРНЕНСКОГО И НОВОГРИГОРЬЕВСКОГО ВОДОЗАБОРОВ С ПРЕДУСМАТРИВАЕМЫМИ СБРОСАМИ В СЕВЕРО-КРЫМСКИЙ КАНАЛ» (СТРОИТЕЛЬСТВО)»

МАТЕРИАЛЫ ПО ОБОСНОВАНИЮ ПРОЕКТА МЕЖЕВАНИЯ ТЕРРИТОРИИ. ГРАФИЧЕСКАЯ ЧАСТЬ
М 1:2000

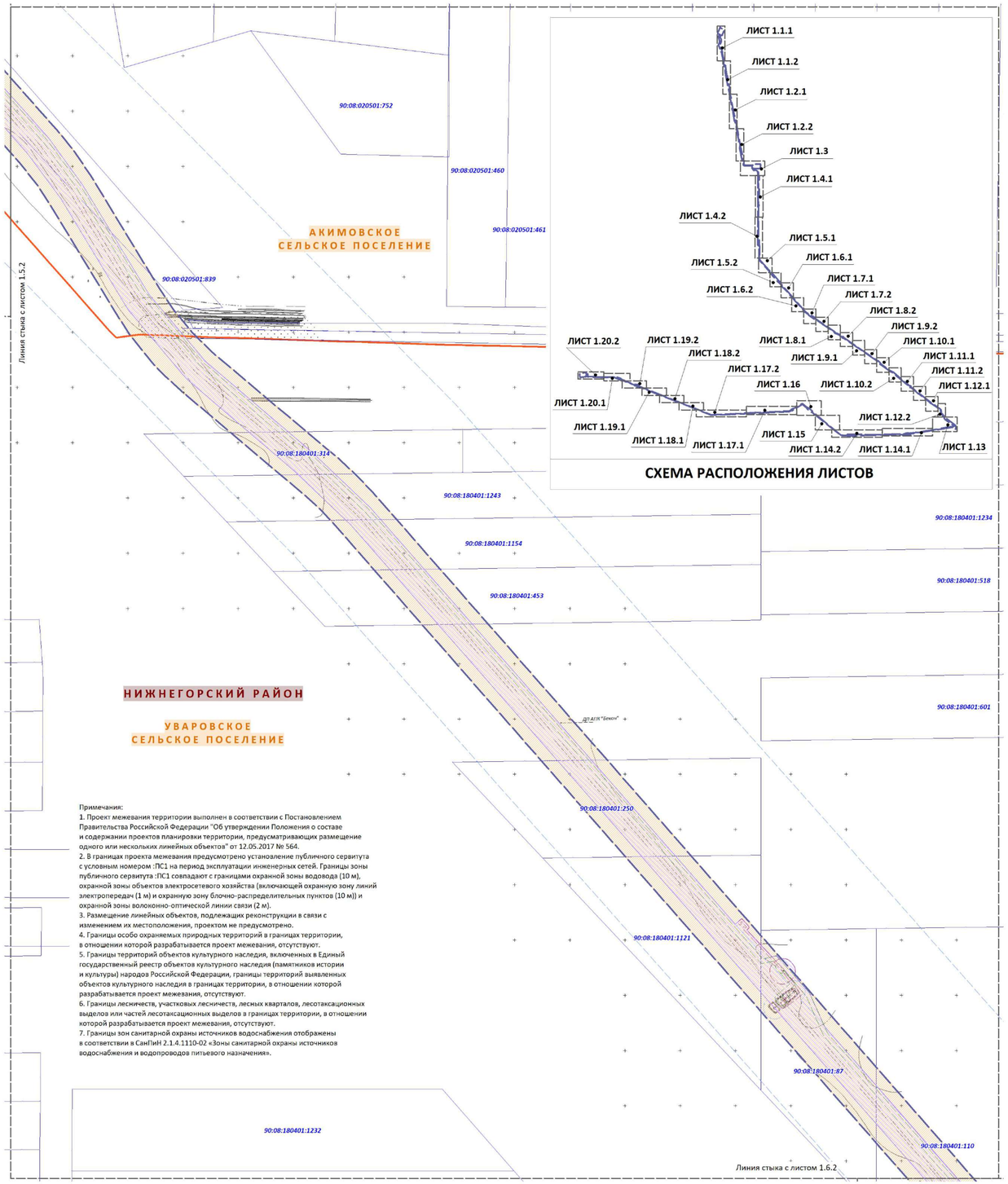

СХЕМА РАСПОЛОЖЕНИЯ ЛИСТОВ

Примечания:
1. Проект межевания территории выполнен в соответствии с Постановлением Правительства Российской Федерации "Об утверждении Положения о составе и содержании проектов планировки территории, предусматривающих размещение одного или нескольких линейных объектов" от 12.05.2017 № 564.
2. В границах проекта межевания предусмотрено установление публичного сервитута с условным номером :ПС1 на период эксплуатации инженерных сетей. Границы зоны публичного сервитута :ПС1 совпадают с границами охранной зоны водовода (10 м), охранной зоны объектов электросетевого хозяйства (включающей охранную зону линий электропередач (1 м) и охранную зону блочно-распределительных пунктов (10 м)) и охранной зоны волоконно-оптической линии связи (2 м).
3. Размещение линейных объектов, подлежащих реконструкции в связи с изменением их местоположения, проектом не предусмотрено.
4. Границы особо охраняемых природных территорий в границах территории, в отношении которой разрабатывается проект межевания, отсутствуют.
5. Границы территорий объектов культурного наследия, включенных в Единый государственный реестр объектов культурного наследия (памятников истории и культуры) народов Российской Федерации, границы территорий выявленных объектов культурного наследия в границах территории, в отношении которой разрабатывается проект межевания, отсутствуют.
6. Границы лесничеств, участковых лесничеств, лесных кварталов, лесотаксационных выделов или частей лесотаксационных выделов в границах территории, в отношении которой разрабатывается проект межевания, отсутствуют.
7. Границы зон санитарной охраны источников водоснабжения отображены в соответствии в СанПиН 2.1.4.1110-02 «Зоны санитарной охраны источников водоснабжения и водопроводов питьевого назначения».

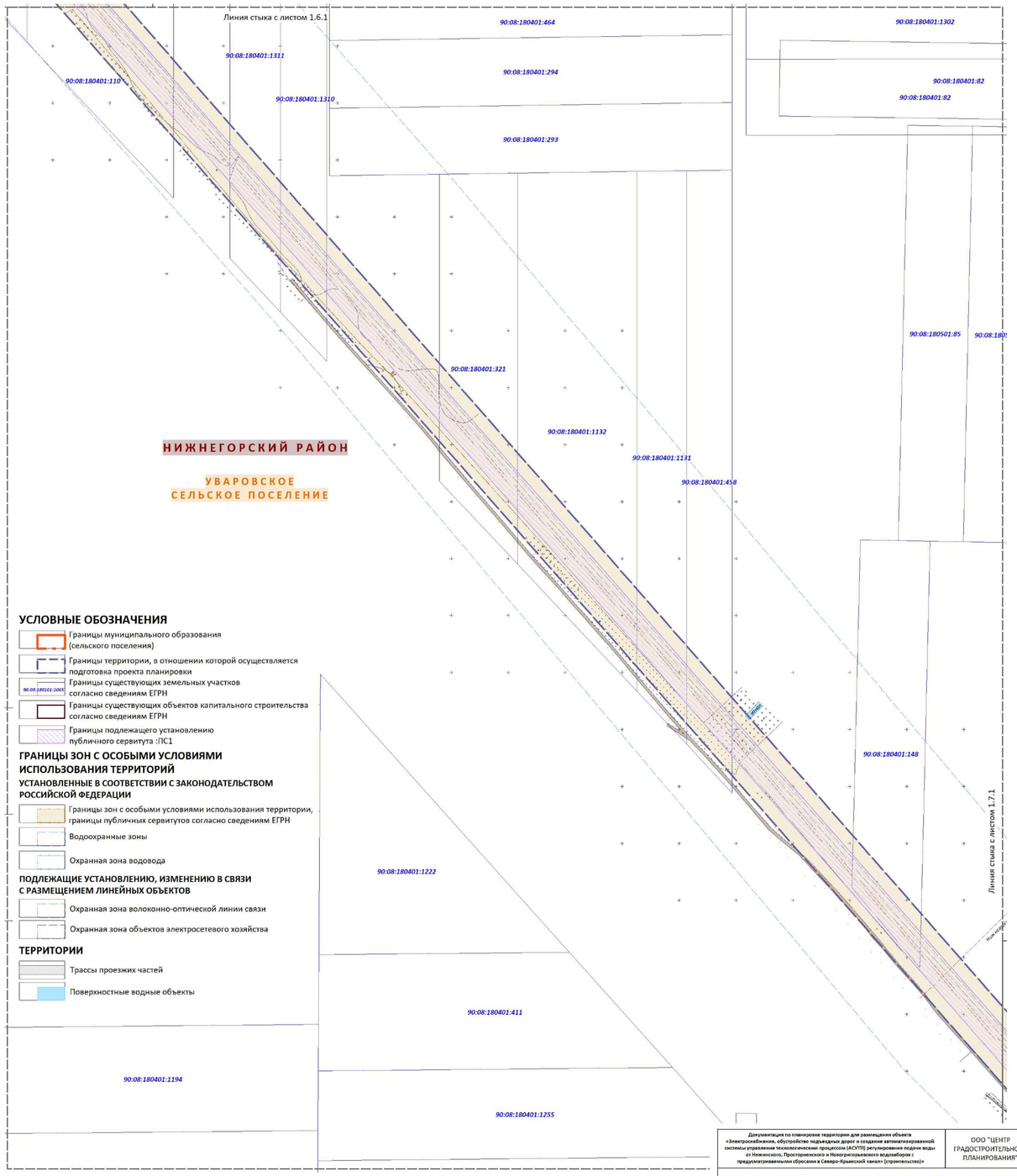

УСЛОВНЫЕ ОБОЗНАЧЕНИЯ

- Границы муниципального образования (сельского поселения)
- Границы территории, в отношении которой осуществляется подготовка проекта планировки
- 90:08:180101:1005 — Границы существующих земельных участков согласно сведениям ЕГРН
- Границы существующих объектов капитального строительства согласно сведениям ЕГРН
- Границы подлежащего установлению публичного сервитута :ПС1

ГРАНИЦЫ ЗОН С ОСОБЫМИ УСЛОВИЯМИ ИСПОЛЬЗОВАНИЯ ТЕРРИТОРИЙ

УСТАНОВЛЕННЫЕ В СООТВЕТСТВИИ С ЗАКОНОДАТЕЛЬСТВОМ РОССИЙСКОЙ ФЕДЕРАЦИИ

- Границы зон с особыми условиями использования территории, границы публичных сервитутов согласно сведениям ЕГРН
- Водоохранные зоны
- Охранная зона водовода

ПОДЛЕЖАЩИЕ УСТАНОВЛЕНИЮ, ИЗМЕНЕНИЮ В СВЯЗИ С РАЗМЕЩЕНИЕМ ЛИНЕЙНЫХ ОБЪЕКТОВ

- Охранная зона волоконно-оптической линии связи
- Охранная зона объектов электросетевого хозяйства

ТЕРРИТОРИИ

- Трассы проезжих частей
- Поверхностные водные объекты

Документация по планировке территории для размещения объекта «Электроснабжение, обустройство подъездных дорог и создание автоматизированной системы управления технологическим процессом (АСУТП) регулирования подачи воды от Нежинского, Просторненского и Новогригорьевского водозаборов с предусматриваемыми сбросами в Северо-Крымский канал» (строительство)»				ООО "ЦЕНТР ГРАДОСТРОИТЕЛЬНОГО ПЛАНИРОВАНИЯ"
МАТЕРИАЛЫ ПО ОБОСНОВАНИЮ ПРОЕКТА МЕЖЕВАНИЯ ТЕРРИТОРИИ. ГРАФИЧЕСКАЯ ЧАСТЬ				
Масштаб	1:2000	Разработал	Абдураманова А.Р.	МАТЕРИАЛЫ ПО ОБОСНОВАНИЮ
Шифр проекта	ППМТ-31-20-2	Проверил	Щербаков А.А.	
Дата		Согласовал	Матис Л.Я.	лист 1.6

ДОКУМЕНТАЦИЯ ПО ПЛАНИРОВКЕ ТЕРРИТОРИИ ДЛЯ РАЗМЕЩЕНИЯ ОБЪЕКТА «ЭЛЕКТРОСНАБЖЕНИЕ, ОБУСТРОЙСТВО ПОДЪЕЗДНЫХ ДОРОГ И СОЗДАНИЕ АВТОМАТИЗИРОВАННОЙ СИСТЕМЫ УПРАВЛЕНИЯ ТЕХНОЛОГИЧЕСКИМ ПРОЦЕССОМ (АСУТП) РЕГУЛИРОВАНИЯ ПОДАЧИ ВОДЫ ОТ НЕЖИНСКОГО, ПРОСТОРНЕНСКОГО И НОВОГРИГОРЬЕВСКОГО ВОДОЗАБОРОВ С ПРЕДУСМАТРИВАЕМЫМИ СБРОСАМИ В СЕВЕРО-КРЫМСКИЙ КАНАЛ» (СТРОИТЕЛЬСТВО)»

МАТЕРИАЛЫ ПО ОБОСНОВАНИЮ ПРОЕКТА МЕЖЕВАНИЯ ТЕРРИТОРИИ. ГРАФИЧЕСКАЯ ЧАСТЬ
М 1:2000

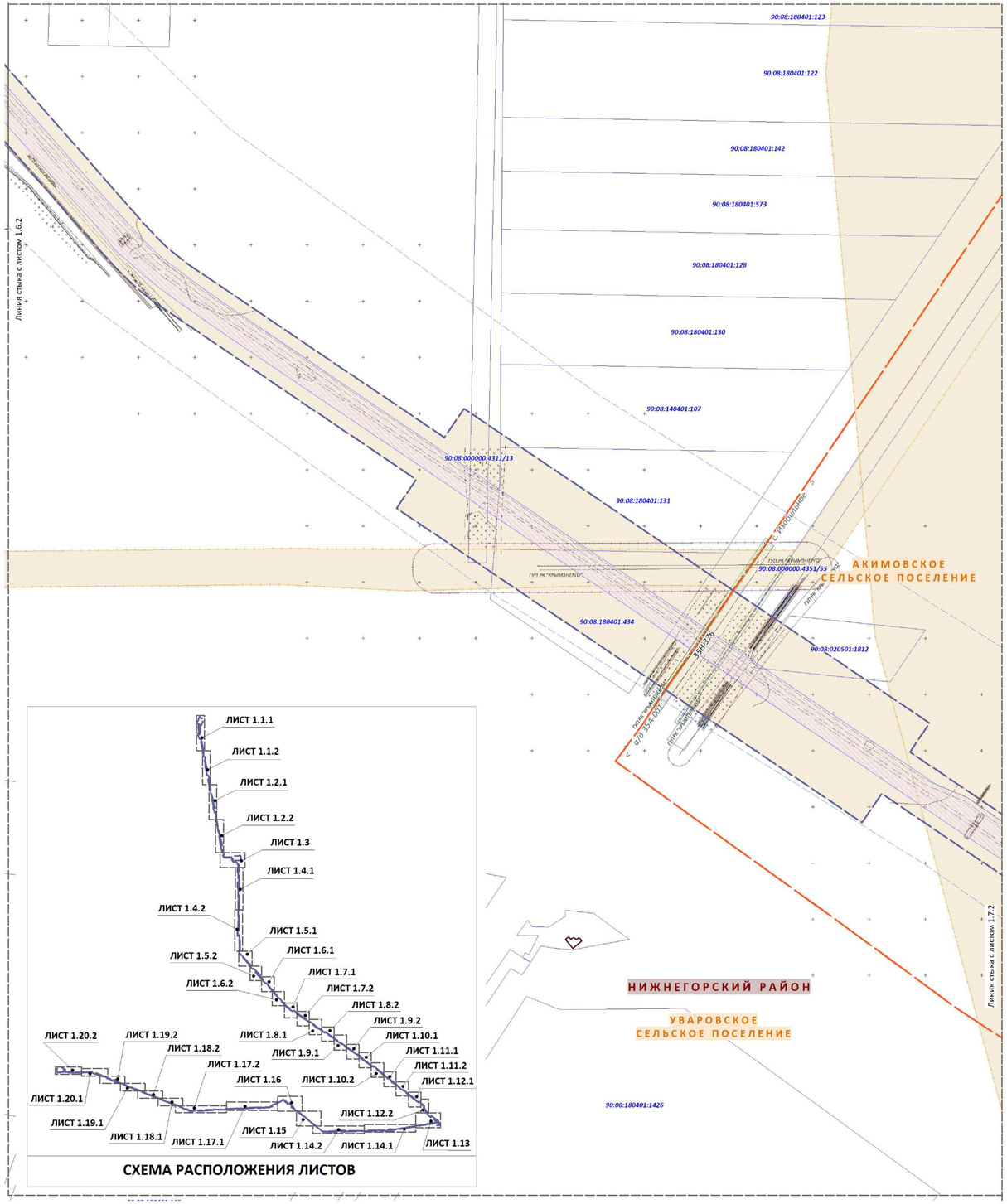

СХЕМА РАСПОЛОЖЕНИЯ ЛИСТОВ

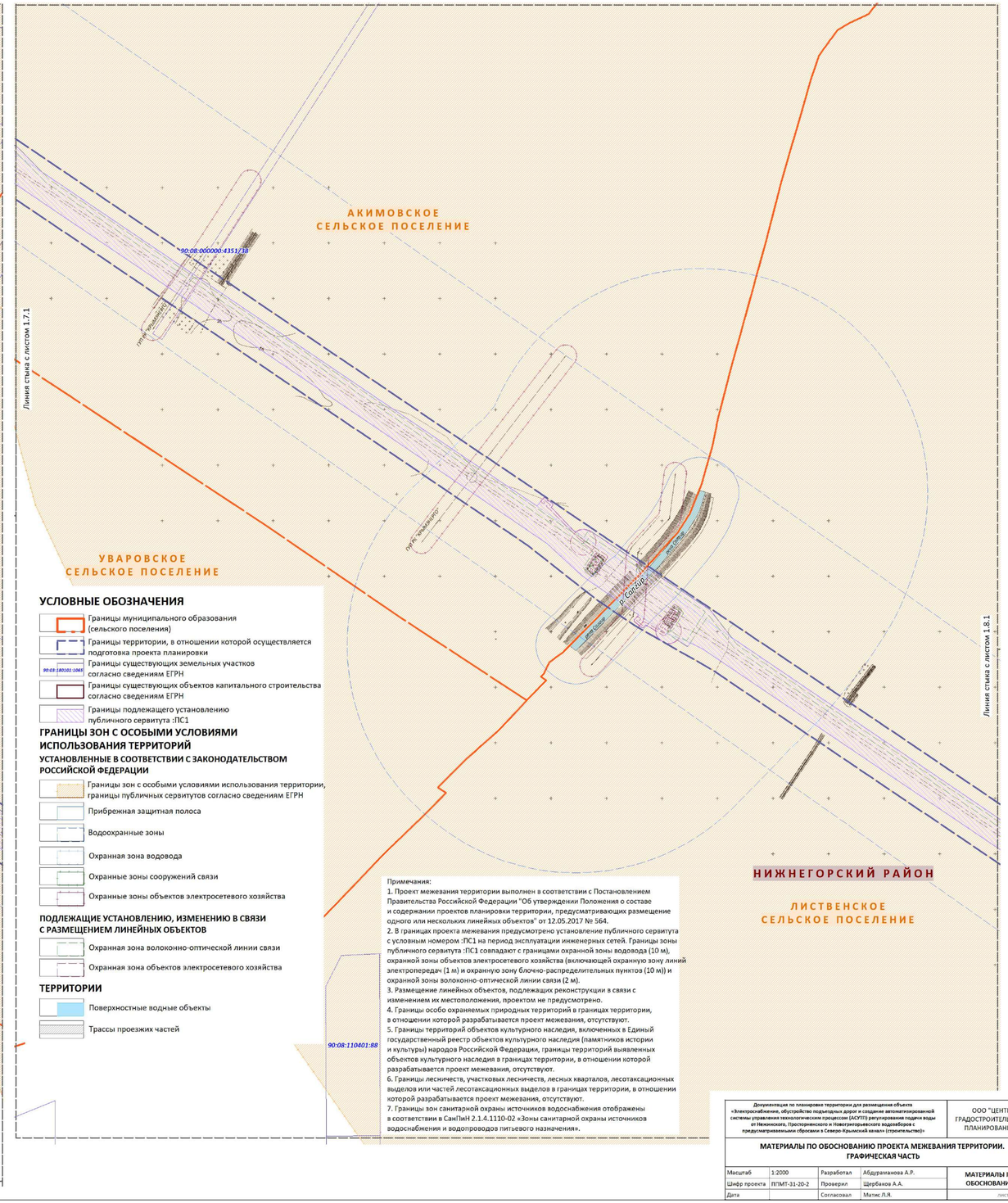

УСЛОВНЫЕ ОБОЗНАЧЕНИЯ

- Границы муниципального образования (сельского поселения)
- Границы территории, в отношении которой осуществляется подготовка проекта планировки
- Границы существующих земельных участков согласно сведениям ЕГРН (90:08:180101:1065)
- Границы существующих объектов капитального строительства согласно сведениям ЕГРН
- Границы подлежащего установлению публичного сервитута :ПС1

ГРАНИЦЫ ЗОН С ОСОБЫМИ УСЛОВИЯМИ ИСПОЛЬЗОВАНИЯ ТЕРРИТОРИЙ

УСТАНОВЛЕННЫЕ В СООТВЕТСТВИИ С ЗАКОНОДАТЕЛЬСТВОМ РОССИЙСКОЙ ФЕДЕРАЦИИ

- Границы зон с особыми условиями использования территории, границы публичных сервитутов согласно сведениям ЕГРН
- Прибрежная защитная полоса
- Водоохранные зоны
- Охранная зона водовода
- Охранные зоны сооружений связи
- Охранные зоны объектов электросетевого хозяйства

ПОДЛЕЖАЩИЕ УСТАНОВЛЕНИЮ, ИЗМЕНЕНИЮ В СВЯЗИ С РАЗМЕЩЕНИЕМ ЛИНЕЙНЫХ ОБЪЕКТОВ

- Охранная зона волоконно-оптической линии связи
- Охранная зона объектов электросетевого хозяйства

ТЕРРИТОРИИ

- Поверхностные водные объекты
- Трассы проезжих частей

Примечания:
1. Проект межевания территории выполнен в соответствии с Постановлением Правительства Российской Федерации "Об утверждении Положения о составе и содержании проектов планировки территории, предусматривающих размещение одного или нескольких линейных объектов" от 12.05.2017 № 564.
2. В границах проекта межевания предусмотрено установление публичного сервитута с условным номером :ПС1 на период эксплуатации инженерных сетей. Границы зоны публичного сервитута :ПС1 совпадают с границами охранной зоны водовода (10 м), охранной зоны объектов электросетевого хозяйства (включающей охранную зону линий электропередач (1 м) и охранную зону блочно-распределительных пунктов (10 м)) и охранной зоны волоконно-оптической линии связи (2 м).
3. Размещение линейных объектов, подлежащих реконструкции в связи с изменением их местоположения, проектом не предусмотрено.
4. Границы особо охраняемых природных территорий в границах территории, в отношении которой разрабатывается проект межевания, отсутствуют.
5. Границы территорий объектов культурного наследия, включенных в Единый государственный реестр объектов культурного наследия (памятников истории и культуры) народов Российской Федерации, границы территорий выявленных объектов культурного наследия в границах территории, в отношении которой разрабатывается проект межевания, отсутствуют.
6. Границы лесничеств, участковых лесничеств, лесных кварталов, лесотаксационных выделов или частей лесотаксационных выделов в границах территории, в отношении которой разрабатывается проект межевания, отсутствуют.
7. Границы зон санитарной охраны источников водоснабжения отображены в соответствии в СанПиН 2.1.4.1110-02 «Зоны санитарной охраны источников водоснабжения и водопроводов питьевого назначения».

Документация по планировке территории для размещения объекта «Электроснабжение, обустройство подъездных дорог и создание автоматизированной системы управления технологическим процессом (АСУТП) регулирование подачи воды от Нежинского, Просторненского и Новогригорьевского водозаборов с предусматриваемыми сбросами в Северо-Крымский канал» (строительство)»				ООО "ЦЕНТР ГРАДОСТРОИТЕЛЬНОГО ПЛАНИРОВАНИЯ"
МАТЕРИАЛЫ ПО ОБОСНОВАНИЮ ПРОЕКТА МЕЖЕВАНИЯ ТЕРРИТОРИИ. ГРАФИЧЕСКАЯ ЧАСТЬ				
Масштаб	1:2000	Разработал	Абдурамнова А.Р.	МАТЕРИАЛЫ ПО ОБОСНОВАНИЮ
Шифр проекта	ППМТ-31-20-2	Проверил	Щербаков А.А.	
Дата		Согласовал	Матис Л.Я.	лист 1.7

ДОКУМЕНТАЦИЯ ПО ПЛАНИРОВКЕ ТЕРРИТОРИИ ДЛЯ РАЗМЕЩЕНИЯ ОБЪЕКТА «ЭЛЕКТРОСНАБЖЕНИЕ, ОБУСТРОЙСТВО ПОДЪЕЗДНЫХ ДОРОГ И СОЗДАНИЕ АВТОМАТИЗИРОВАННОЙ СИСТЕМЫ УПРАВЛЕНИЯ ТЕХНОЛОГИЧЕСКИМ ПРОЦЕССОМ (АСУТП) РЕГУЛИРОВАНИЯ ПОДАЧИ ВОДЫ ОТ НЕЖИНСКОГО, ПРОСТОРНЕНСКОГО И НОВОГРИГОРЬЕВСКОГО ВОДОЗАБОРОВ С ПРЕДУСМАТРИВАЕМЫМИ СБРОСАМИ В СЕВЕРО-КРЫМСКИЙ КАНАЛ» (СТРОИТЕЛЬСТВО)»

МАТЕРИАЛЫ ПО ОБОСНОВАНИЮ ПРОЕКТА МЕЖЕВАНИЯ ТЕРРИТОРИИ. ГРАФИЧЕСКАЯ ЧАСТЬ
М 1:2000

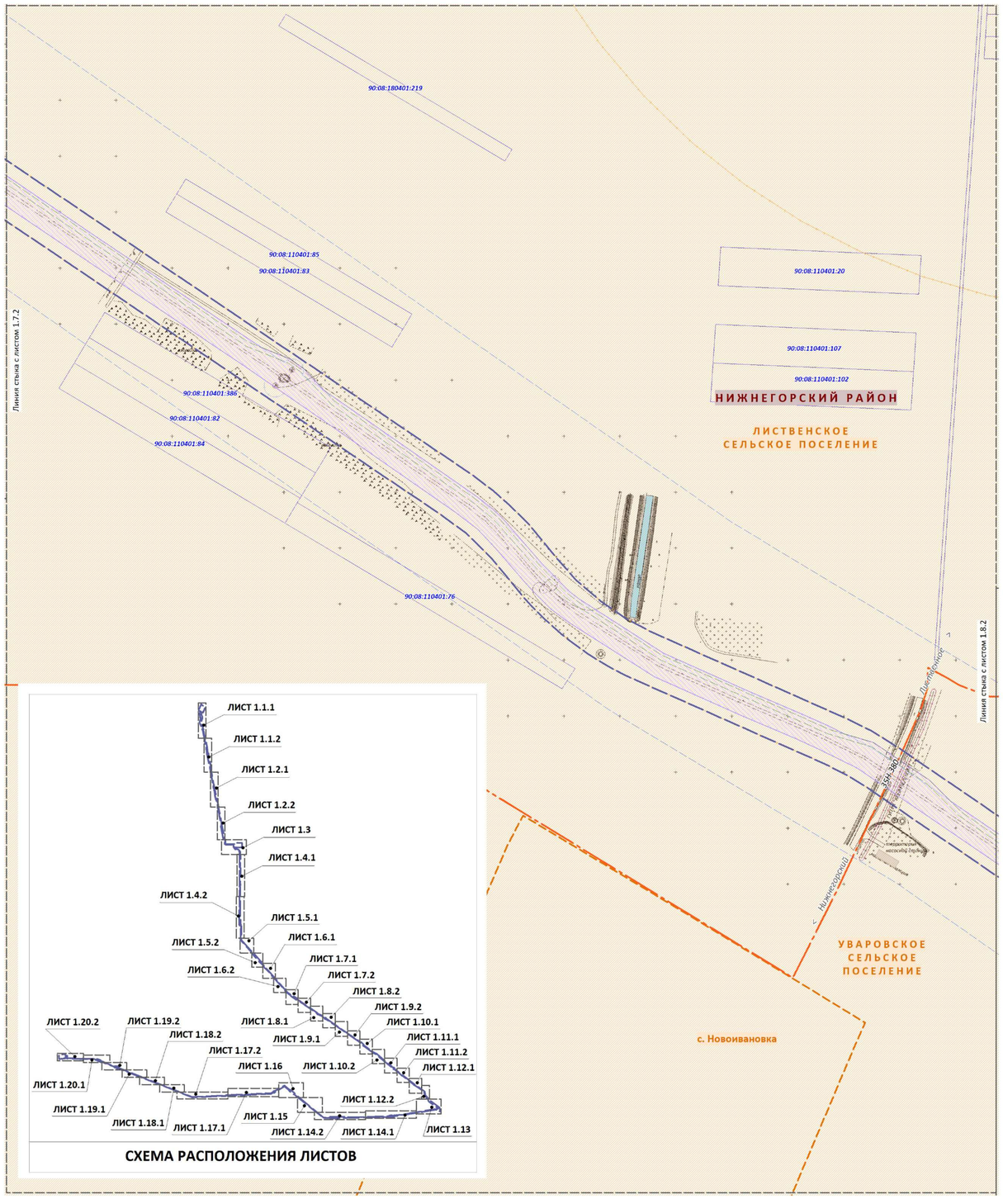

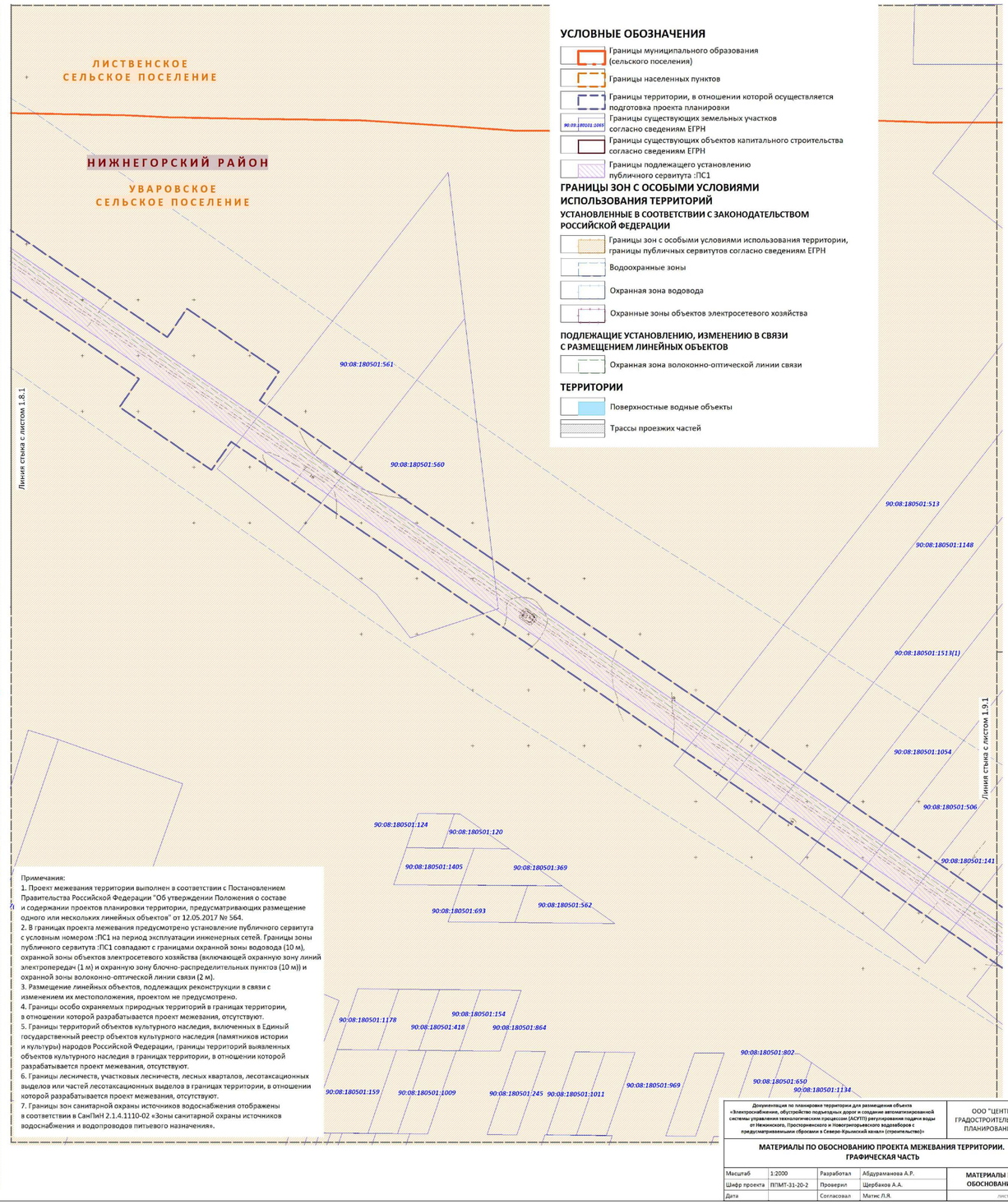

УСЛОВНЫЕ ОБОЗНАЧЕНИЯ

- Границы муниципального образования (сельского поселения)
- Границы населенных пунктов
- Границы территории, в отношении которой осуществляется подготовка проекта планировки
- Границы существующих земельных участков согласно сведениям ЕГРН (90:08:180201:1095)
- Границы существующих объектов капитального строительства согласно сведениям ЕГРН
- Границы подлежащего установлению публичного сервитута :ПС1

ГРАНИЦЫ ЗОН С ОСОБЫМИ УСЛОВИЯМИ ИСПОЛЬЗОВАНИЯ ТЕРРИТОРИЙ
УСТАНОВЛЕННЫЕ В СООТВЕТСТВИИ С ЗАКОНОДАТЕЛЬСТВОМ РОССИЙСКОЙ ФЕДЕРАЦИИ

- Границы зон с особыми условиями использования территории, границы публичных сервитутов согласно сведениям ЕГРН
- Водоохранные зоны
- Охранная зона водовода
- Охранные зоны объектов электросетевого хозяйства

ПОДЛЕЖАЩИЕ УСТАНОВЛЕНИЮ, ИЗМЕНЕНИЮ В СВЯЗИ С РАЗМЕЩЕНИЕМ ЛИНЕЙНЫХ ОБЪЕКТОВ

- Охранная зона волоконно-оптической линии связи

ТЕРРИТОРИИ

- Поверхностные водные объекты
- Трассы проезжих частей

Примечания:
1. Проект межевания территории выполнен в соответствии с Постановлением Правительства Российской Федерации "Об утверждении Положения о составе и содержании проектов планировки территории, предусматривающих размещение одного или нескольких линейных объектов" от 12.05.2017 № 564.
2. В границах проекта межевания предусмотрено установление публичного сервитута с условным номером :ПС1 на период эксплуатации инженерных сетей. Границы зоны публичного сервитута :ПС1 совпадают с границами охранной зоны водовода (10 м), охранной зоны объектов электросетевого хозяйства (включающей охранную зону линий электропередач (1 м) и охранную зону блочно-распределительных пунктов (10 м)) и охранной зоны волоконно-оптической линии связи (2 м).
3. Размещение линейных объектов, подлежащих реконструкции в связи с изменением их местоположения, проектом не предусмотрено.
4. Границы особо охраняемых природных территорий в границах территории, в отношении которой разрабатывается проект межевания, отсутствуют.
5. Границы территорий объектов культурного наследия, включенных в Единый государственный реестр объектов культурного наследия (памятников истории и культуры) народов Российской Федерации, границы территорий выявленных объектов культурного наследия в границах территории, в отношении которой разрабатывается проект межевания, отсутствуют.
6. Границы лесничеств, участковых лесничеств, лесных кварталов, лесотаксационных выделов или частей лесотаксационных выделов в границах территории, в отношении которой разрабатывается проект межевания, отсутствуют.
7. Границы зон санитарной охраны источников водоснабжения отображены в соответствии в СанПиН 2.1.4.1110-02 «Зоны санитарной охраны источников водоснабжения и водопроводов питьевого назначения».

Документация по планировке территории для размещения объекта «Электроснабжение, обустройство подъездных дорог и создание автоматизированной системы управления технологическим процессом (АСУТП) регулирования подачи воды от Нежинского, Просторненского и Новогригорьевского водозаборов с предусматриваемыми сбросами в Северо-Крымский канал» (строительство)

ООО "ЦЕНТР ГРАДОСТРОИТЕЛЬНОГО ПЛАНИРОВАНИЯ"

МАТЕРИАЛЫ ПО ОБОСНОВАНИЮ ПРОЕКТА МЕЖЕВАНИЯ ТЕРРИТОРИИ. ГРАФИЧЕСКАЯ ЧАСТЬ

Масштаб	1:2000	Разработал	Абдураманова А.Р.	МАТЕРИАЛЫ ПО ОБОСНОВАНИЮ
Шифр проекта	ППМТ-31-20-2	Проверил	Щербаков А.А.	
Дата		Согласовал	Матис Л.Я.	лист 1.8

ДОКУМЕНТАЦИЯ ПО ПЛАНИРОВКЕ ТЕРРИТОРИИ ДЛЯ РАЗМЕЩЕНИЯ ОБЪЕКТА «ЭЛЕКТРОСНАБЖЕНИЕ, ОБУСТРОЙСТВО ПОДЪЕЗДНЫХ ДОРОГ И СОЗДАНИЕ АВТОМАТИЗИРОВАННОЙ СИСТЕМЫ УПРАВЛЕНИЯ ТЕХНОЛОГИЧЕСКИМ ПРОЦЕССОМ (АСУТП) РЕГУЛИРОВАНИЯ ПОДАЧИ ВОДЫ ОТ НЕЖИНСКОГО, ПРОСТОРНЕНСКОГО И НОВОГРИГОРЬЕВСКОГО ВОДОЗАБОРОВ С ПРЕДУСМАТРИВАЕМЫМИ СБРОСАМИ В СЕВЕРО-КРЫМСКИЙ КАНАЛ» (СТРОИТЕЛЬСТВО)»

МАТЕРИАЛЫ ПО ОБОСНОВАНИЮ ПРОЕКТА МЕЖЕВАНИЯ ТЕРРИТОРИИ. ГРАФИЧЕСКАЯ ЧАСТЬ
М 1:2000

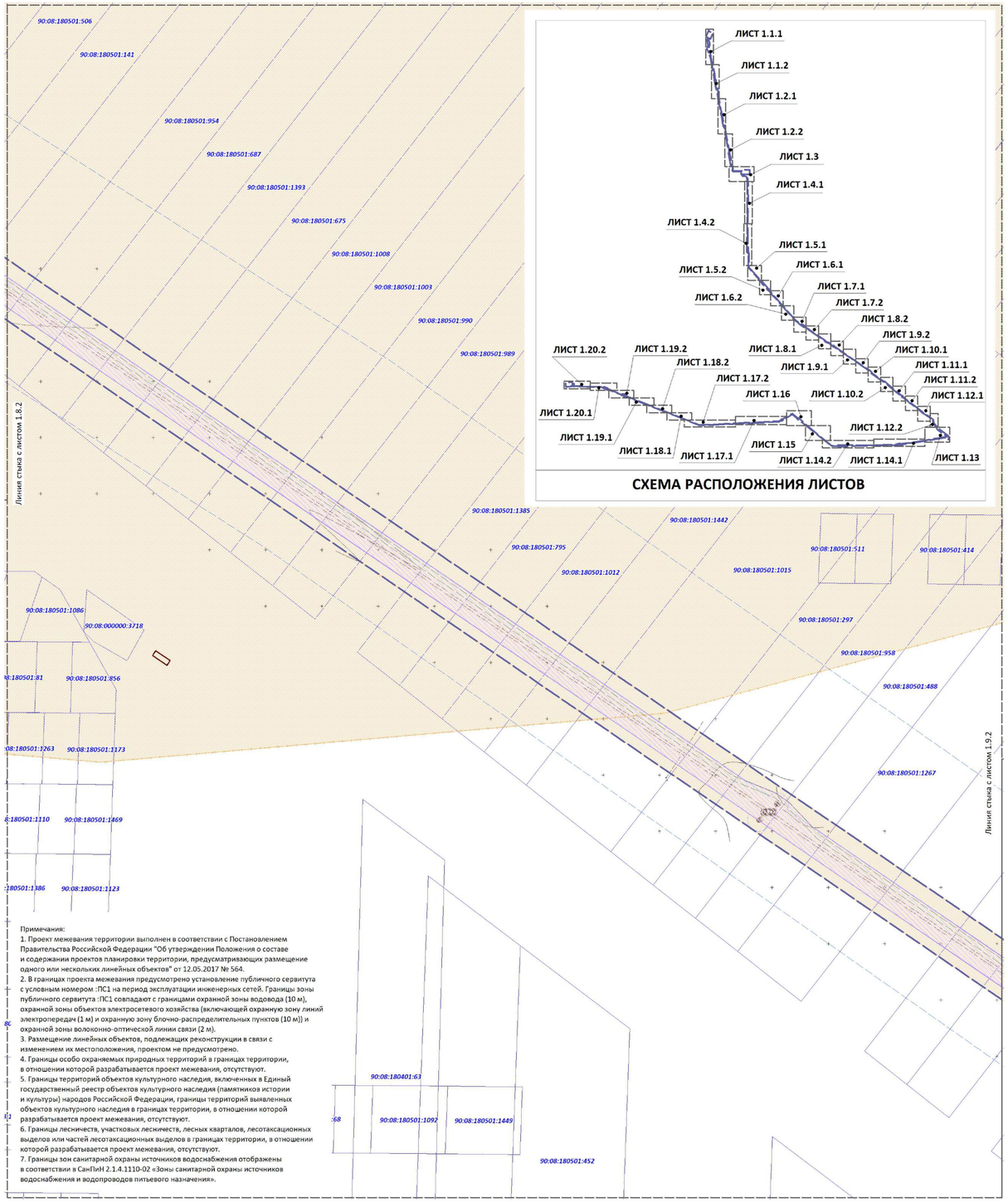

СХЕМА РАСПОЛОЖЕНИЯ ЛИСТОВ

Примечания:
1. Проект межевания территории выполнен в соответствии с Постановлением Правительства Российской Федерации "Об утверждении Положения о составе и содержании проектов планировки территории, предусматривающих размещение одного или нескольких линейных объектов" от 12.05.2017 № 564.
2. В границах проекта межевания предусмотрено установление публичного сервитута с условным номером :ПС1 на период эксплуатации инженерных сетей. Границы зоны публичного сервитута :ПС1 совпадают с границами охранной зоны водовода (10 м), охранной зоны объектов электросетевого хозяйства (включающей охранную зону линий электропередач (1 м) и охранную зону блочно-распределительных пунктов (10 м)) и охранной зоны волоконно-оптической линии связи (2 м).
3. Размещение линейных объектов, подлежащих реконструкции в связи с изменением их местоположения, проектом не предусмотрено.
4. Границы особо охраняемых природных территорий в границах территории, в отношении которой разрабатывается проект межевания, отсутствуют.
5. Границы территорий объектов культурного наследия, включенных в Единый государственный реестр объектов культурного наследия (памятников истории и культуры) народов Российской Федерации, границы территорий выявленных объектов культурного наследия в границах территории, в отношении которой разрабатывается проект межевания, отсутствуют.
6. Границы лесничеств, участковых лесничеств, лесных кварталов, лесотаксационных выделов или частей лесотаксационных выделов в границах территории, в отношении которой разрабатывается проект межевания, отсутствуют.
7. Границы зон санитарной охраны источников водоснабжения отображены в соответствии в СанПиН 2.1.4.1110-02 «Зоны санитарной охраны источников водоснабжения и водопроводов питьевого назначения».

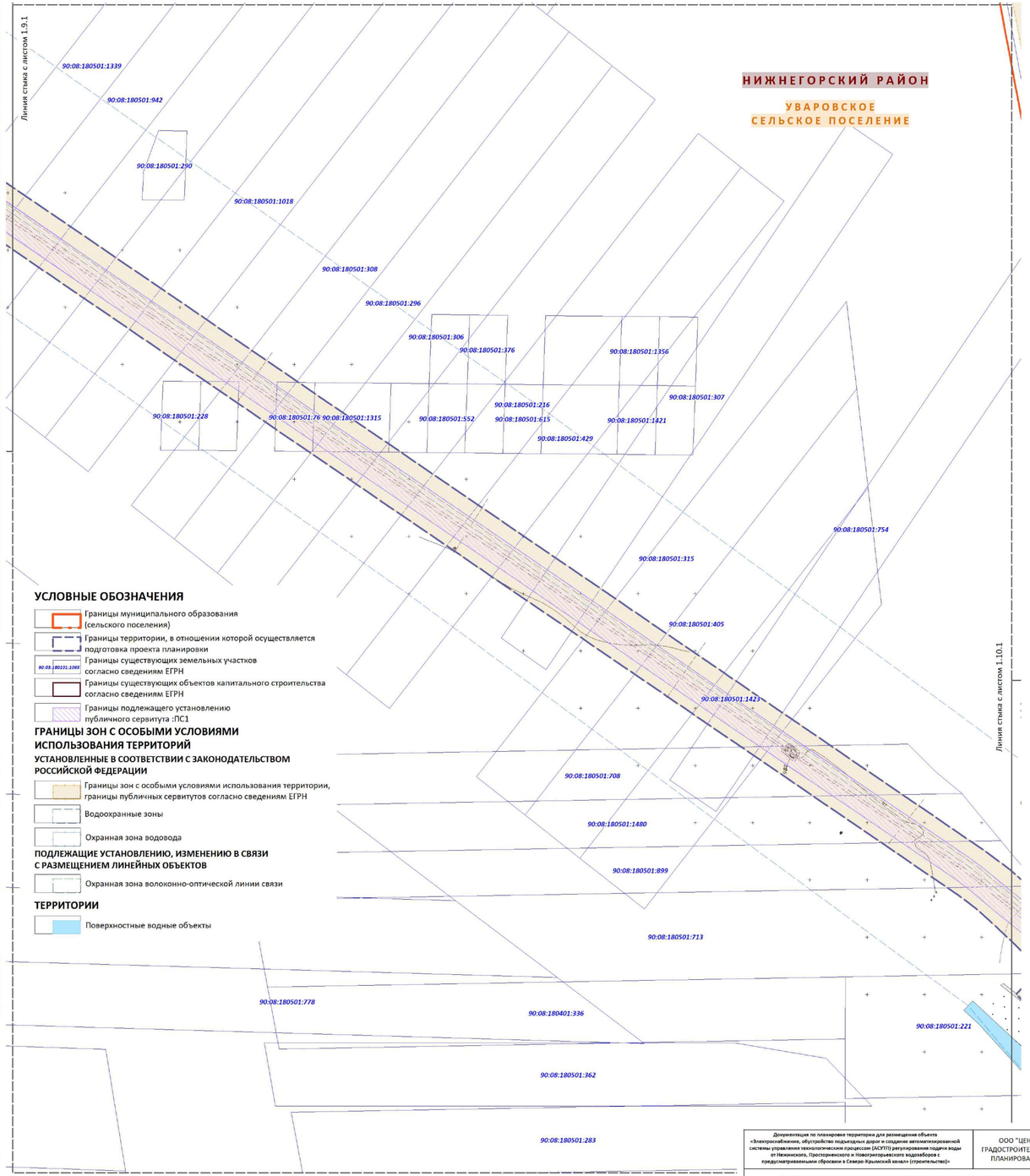

УСЛОВНЫЕ ОБОЗНАЧЕНИЯ

- Границы муниципального образования (сельского поселения)
- Границы территории, в отношении которой осуществляется подготовка проекта планировки
- Границы существующих земельных участков согласно сведениям ЕГРН (90:08:180101:1065)
- Границы существующих объектов капитального строительства согласно сведениям ЕГРН
- Границы подлежащего установлению публичного сервитута :ПС1

ГРАНИЦЫ ЗОН С ОСОБЫМИ УСЛОВИЯМИ ИСПОЛЬЗОВАНИЯ ТЕРРИТОРИЙ

УСТАНОВЛЕННЫЕ В СООТВЕТСТВИИ С ЗАКОНОДАТЕЛЬСТВОМ РОССИЙСКОЙ ФЕДЕРАЦИИ

- Границы зон с особыми условиями использования территории, границы публичных сервитутов согласно сведениям ЕГРН
- Водоохранные зоны
- Охранная зона водовода

ПОДЛЕЖАЩИЕ УСТАНОВЛЕНИЮ, ИЗМЕНЕНИЮ В СВЯЗИ С РАЗМЕЩЕНИЕМ ЛИНЕЙНЫХ ОБЪЕКТОВ

- Охранная зона волоконно-оптической линии связи

ТЕРРИТОРИИ

- Поверхностные водные объекты

Документация по планировке территории для размещения объекта «Электроснабжение, обустройство подъездных дорог и создание автоматизированной системы управления технологическим процессом (АСУТП) регулирование подачи воды от Нежинского, Просторненского и Новогригорьевского водозаборов с предусматриваемыми сбросами в Северо-Крымский канал» (строительство)»				ООО "ЦЕНТР ГРАДОСТРОИТЕЛЬНОГО ПЛАНИРОВАНИЯ"	
МАТЕРИАЛЫ ПО ОБОСНОВАНИЮ ПРОЕКТА МЕЖЕВАНИЯ ТЕРРИТОРИИ. ГРАФИЧЕСКАЯ ЧАСТЬ					
Масштаб	1:2000	Разработал	Абдурманова А.Р.	МАТЕРИАЛЫ ПО ОБОСНОВАНИЮ	
Шифр проекта	ППМТ-31-20-2	Проверил	Щербаков А.А.		
Дата		Согласовал	Матис Л.Я.	лист	1.9

ДОКУМЕНТАЦИЯ ПО ПЛАНИРОВКЕ ТЕРРИТОРИИ ДЛЯ РАЗМЕЩЕНИЯ ОБЪЕКТА «ЭЛЕКТРОСНАБЖЕНИЕ, ОБУСТРОЙСТВО ПОДЪЕЗДНЫХ ДОРОГ И СОЗДАНИЕ АВТОМАТИЗИРОВАННОЙ СИСТЕМЫ УПРАВЛЕНИЯ ТЕХНОЛОГИЧЕСКИМ ПРОЦЕССОМ (АСУТП) РЕГУЛИРОВАНИЯ ПОДАЧИ ВОДЫ ОТ НЕЖИНСКОГО, ПРОСТОРНЕНСКОГО И НОВОГРИГОРЬЕВСКОГО ВОДОЗАБОРОВ С ПРЕДУСМАТРИВАЕМЫМИ СБРОСАМИ В СЕВЕРО-КРЫМСКИЙ КАНАЛ» (СТРОИТЕЛЬСТВО)»

МАТЕРИАЛЫ ПО ОБОСНОВАНИЮ ПРОЕКТА МЕЖЕВАНИЯ ТЕРРИТОРИИ. ГРАФИЧЕСКАЯ ЧАСТЬ
М 1:2000

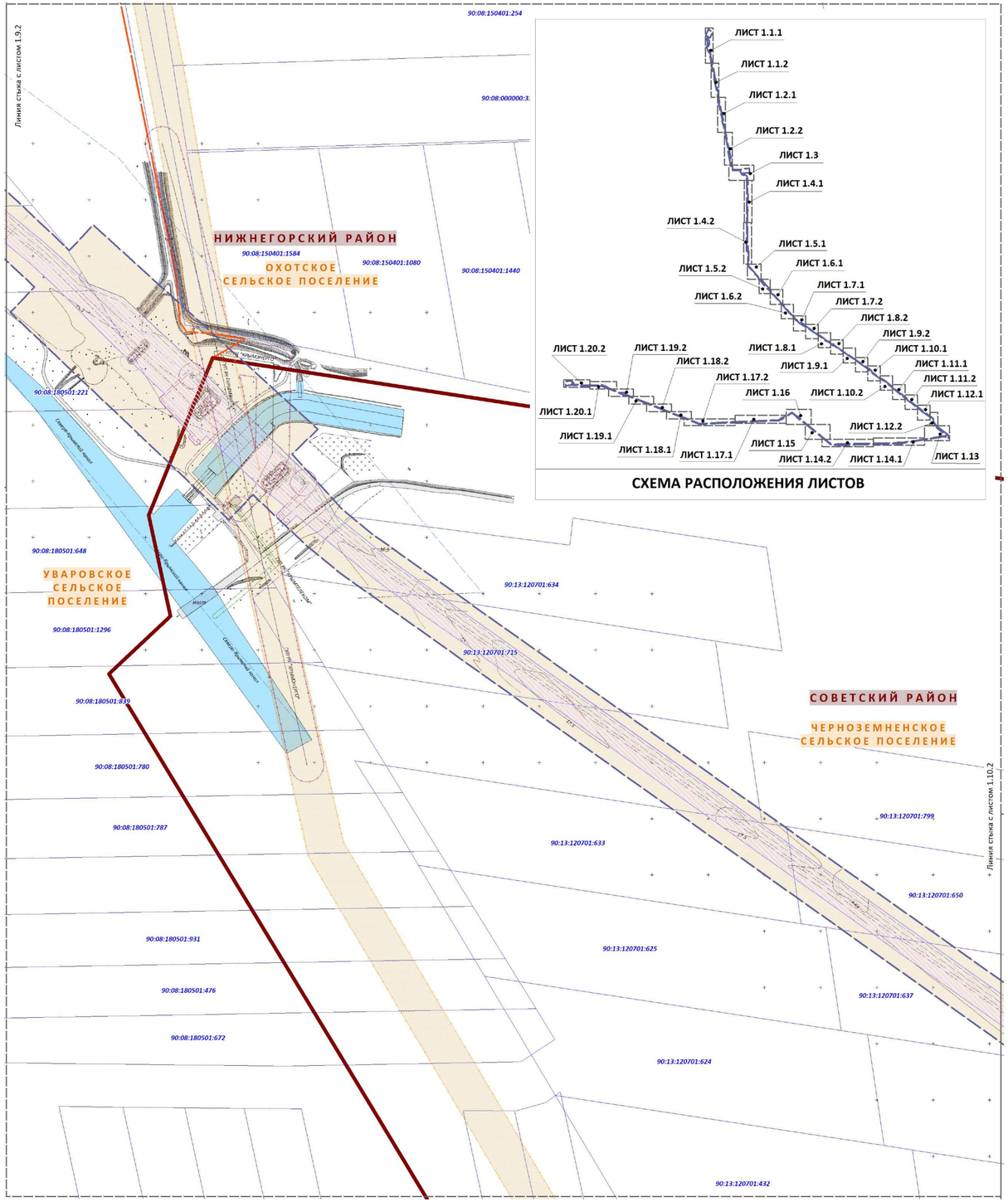

СХЕМА РАСПОЛОЖЕНИЯ ЛИСТОВ

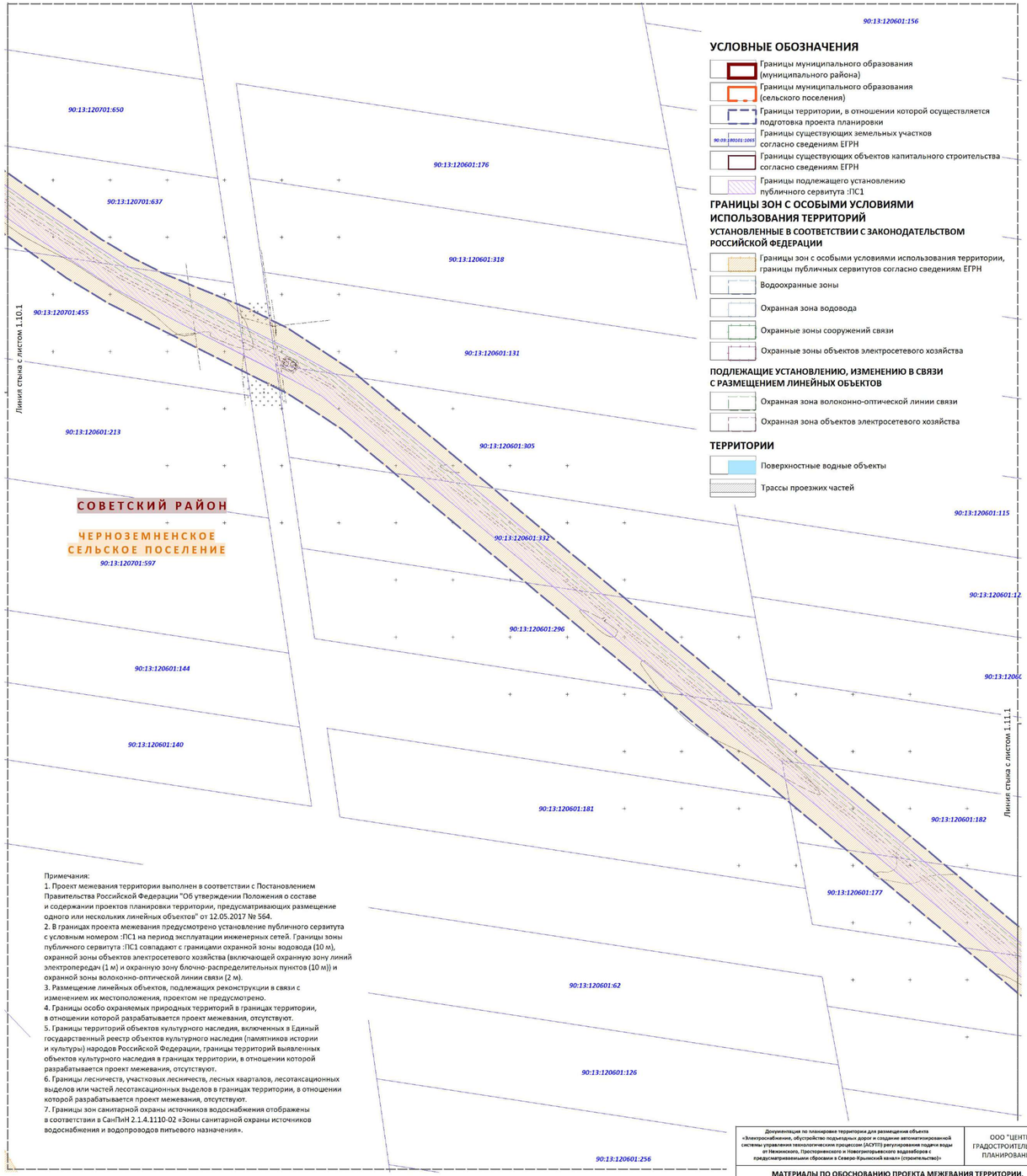

УСЛОВНЫЕ ОБОЗНАЧЕНИЯ

- Границы муниципального образования (муниципального района)
- Границы муниципального образования (сельского поселения)
- Границы территории, в отношении которой осуществляется подготовка проекта планировки
- Границы существующих земельных участков согласно сведениям ЕГРН (90:08:180201:1065)
- Границы существующих объектов капитального строительства согласно сведениям ЕГРН
- Границы подлежащего установлению публичного сервитута :ПС1

ГРАНИЦЫ ЗОН С ОСОБЫМИ УСЛОВИЯМИ ИСПОЛЬЗОВАНИЯ ТЕРРИТОРИЙ

УСТАНОВЛЕННЫЕ В СООТВЕТСТВИИ С ЗАКОНОДАТЕЛЬСТВОМ РОССИЙСКОЙ ФЕДЕРАЦИИ

- Границы зон с особыми условиями использования территории, границы публичных сервитутов согласно сведениям ЕГРН
- Водоохранные зоны
- Охранная зона водовода
- Охранные зоны сооружений связи
- Охранные зоны объектов электросетевого хозяйства

ПОДЛЕЖАЩИЕ УСТАНОВЛЕНИЮ, ИЗМЕНЕНИЮ В СВЯЗИ С РАЗМЕЩЕНИЕМ ЛИНЕЙНЫХ ОБЪЕКТОВ

- Охранная зона волоконно-оптической линии связи
- Охранная зона объектов электросетевого хозяйства

ТЕРРИТОРИИ

- Поверхностные водные объекты
- Трассы проезжих частей

Примечания:
1. Проект межевания территории выполнен в соответствии с Постановлением Правительства Российской Федерации "Об утверждении Положения о составе и содержании проектов планировки территории, предусматривающих размещение одного или нескольких линейных объектов" от 12.05.2017 № 564.
2. В границах проекта межевания предусмотрено установление публичного сервитута с условным номером :ПС1 на период эксплуатации инженерных сетей. Границы зоны публичного сервитута :ПС1 совпадают с границами охранной зоны водовода (10 м), охранной зоны объектов электросетевого хозяйства (включающей охранную зону линий электропередач (1 м) и охранную зону блочно-распределительных пунктов (10 м)) и охранной зоны волоконно-оптической линии связи (2 м).
3. Размещение линейных объектов, подлежащих реконструкции в связи с изменением их местоположения, проектом не предусмотрено.
4. Границы особо охраняемых природных территорий в границах территории, в отношении которой разрабатывается проект межевания, отсутствуют.
5. Границы территорий объектов культурного наследия, включенных в Единый государственный реестр объектов культурного наследия (памятников истории и культуры) народов Российской Федерации, границы территорий выявленных объектов культурного наследия в границах территории, в отношении которой разрабатывается проект межевания, отсутствуют.
6. Границы лесничеств, участковых лесничеств, лесных кварталов, лесотаксационных выделов или частей лесотаксационных выделов в границах территории, в отношении которой разрабатывается проект межевания, отсутствуют.
7. Границы зон санитарной охраны источников водоснабжения отображены в соответствии в СанПиН 2.1.4.1110-02 «Зоны санитарной охраны источников водоснабжения и водопроводов питьевого назначения».

Документация по планировке территории для размещения объекта «Электроснабжение, обустройство подъездных дорог и создание автоматизированной системы управления технологическим процессом (АСУТП) регулирования подачи воды от Нежинского, Просторненского и Новогригорьевского водозаборов с предусматриваемыми сбросами в Северо-Крымский канал» (строительство)»				ООО "ЦЕНТР ГРАДОСТРОИТЕЛЬНОГО ПЛАНИРОВАНИЯ"
МАТЕРИАЛЫ ПО ОБОСНОВАНИЮ ПРОЕКТА МЕЖЕВАНИЯ ТЕРРИТОРИИ. ГРАФИЧЕСКАЯ ЧАСТЬ				
Масштаб	1:2000	Разработал	Абдураманова А.Р.	**МАТЕРИАЛЫ ПО ОБОСНОВАНИЮ**
Шифр проекта	ППМТ-31-20-2	Проверил	Щербаков А.А.	
Дата		Согласовал	Матис Л.Я.	лист 1.10

ДОКУМЕНТАЦИЯ ПО ПЛАНИРОВКЕ ТЕРРИТОРИИ ДЛЯ РАЗМЕЩЕНИЯ ОБЪЕКТА «ЭЛЕКТРОСНАБЖЕНИЕ, ОБУСТРОЙСТВО ПОДЪЕЗДНЫХ ДОРОГ И СОЗДАНИЕ АВТОМАТИЗИРОВАННОЙ СИСТЕМЫ УПРАВЛЕНИЯ ТЕХНОЛОГИЧЕСКИМ ПРОЦЕССОМ (АСУТП) РЕГУЛИРОВАНИЯ ПОДАЧИ ВОДЫ ОТ НЕЖИНСКОГО, ПРОСТОРНЕНСКОГО И НОВОГРИГОРЬЕВСКОГО ВОДОЗАБОРОВ С ПРЕДУСМАТРИВАЕМЫМИ СБРОСАМИ В СЕВЕРО-КРЫМСКИЙ КАНАЛ» (СТРОИТЕЛЬСТВО)»

МАТЕРИАЛЫ ПО ОБОСНОВАНИЮ ПРОЕКТА МЕЖЕВАНИЯ ТЕРРИТОРИИ. ГРАФИЧЕСКАЯ ЧАСТЬ
М 1:2000

Линия стыка с листом 1.10.2

Линия стыка с листом 1.11.2

Линия стыка с листом 1.11.1

Линия стыка с листом 1.12.1

90:13:120601:182
90:13:120601:177
90:13:120601:121
90:13:120601:63
90:13:120601:125
90:13:120601:345
90:13:120601:147
90:13:120601:285
90:13:120701:369
90:13:120701:415
90:13:120601:157
90:13:120701:144
90:13:120601:158
90:13:120601:97
90:13:120701:170
90:13:120601:85
90:13:120701:169
90:13:120701:144
90:13:120601:158
90:13:120601:85
90:13:120601:93
90:13:120601:155
90:13:120601:101
90:13:120701:679
90:13:120601:94
90:13:120601:127
90:13:120701:200
90:13:000000:2977/37

СОВЕТСКИЙ РАЙОН

ЧЕРНОЗЕМНЕНСКОЕ СЕЛЬСКОЕ ПОСЕЛЕНИЕ

НЕКРАСОВСКОЕ СЕЛЬСКОЕ ПОСЕЛЕНИЕ

СХЕМА РАСПОЛОЖЕНИЯ ЛИСТОВ

ЛИСТ 1.1.1, ЛИСТ 1.1.2, ЛИСТ 1.2.1, ЛИСТ 1.2.2, ЛИСТ 1.3, ЛИСТ 1.4.1, ЛИСТ 1.4.2, ЛИСТ 1.5.1, ЛИСТ 1.5.2, ЛИСТ 1.6.1, ЛИСТ 1.6.2, ЛИСТ 1.7.1, ЛИСТ 1.7.2, ЛИСТ 1.8.1, ЛИСТ 1.8.2, ЛИСТ 1.9.1, ЛИСТ 1.9.2, ЛИСТ 1.10.1, ЛИСТ 1.10.2, ЛИСТ 1.11.1, ЛИСТ 1.11.2, ЛИСТ 1.12.1, ЛИСТ 1.12.2, ЛИСТ 1.13, ЛИСТ 1.14.1, ЛИСТ 1.14.2, ЛИСТ 1.15, ЛИСТ 1.16, ЛИСТ 1.17.1, ЛИСТ 1.17.2, ЛИСТ 1.18.1, ЛИСТ 1.18.2, ЛИСТ 1.19.1, ЛИСТ 1.19.2, ЛИСТ 1.20.1, ЛИСТ 1.20.2

УСЛОВНЫЕ ОБОЗНАЧЕНИЯ

- Границы муниципального образования (сельского поселения)
- Границы территории, в отношении которой осуществляется подготовка проекта планировки
- Границы существующих земельных участков согласно сведениям ЕГРН (90:13:120101:1049)
- Границы существующих объектов капитального строительства согласно сведениям ЕГРН
- Границы подлежащего установлению публичного сервитута :ПС1

ГРАНИЦЫ ЗОН С ОСОБЫМИ УСЛОВИЯМИ ИСПОЛЬЗОВАНИЯ ТЕРРИТОРИЙ УСТАНОВЛЕННЫЕ В СООТВЕТСТВИИ С ЗАКОНОДАТЕЛЬСТВОМ РОССИЙСКОЙ ФЕДЕРАЦИИ

- Границы зон с особыми условиями использования территории, границы публичных сервитутов согласно сведениям ЕГРН
- Охранная зона водовода

ПОДЛЕЖАЩИЕ УСТАНОВЛЕНИЮ, ИЗМЕНЕНИЮ В СВЯЗИ С РАЗМЕЩЕНИЕМ ЛИНЕЙНЫХ ОБЪЕКТОВ

- Охранная зона волоконно-оптической линии связи
- Охранная зона объектов электросетевого хозяйства

ТЕРРИТОРИИ

- Трассы проезжих частей

90:13:070601:100
90:13:070601:181
90:13:070601:174
90:13:070601:127
90:13:070601:128
90:13:070601:481
90:13:070601:499
90:13:070601:508
90:13:070601:507

Примечания:
1. Проект межевания территории выполнен в соответствии с Постановлением Правительства Российской Федерации "Об утверждении Положения о составе и содержании проектов планировки территории, предусматривающих размещение одного или нескольких линейных объектов" от 12.05.2017 № 564.
2. В границах проекта межевания предусмотрено установление публичного сервитута с условным номером :ПС1 на период эксплуатации инженерных сетей. Границы зоны публичного сервитута :ПС1 совпадают с границами охранной зоны водовода (10 м), охранной зоны объектов электросетевого хозяйства (включающей охранную зону линий электропередач (1 м) и охранную зону блочно-распределительных пунктов (10 м)) и охранной зоны волоконно-оптической линии связи (2 м).
3. Размещение линейных объектов, подлежащих реконструкции в связи с изменением их местоположения, проектом не предусмотрено.
4. Границы особо охраняемых природных территорий в границах территории, в отношении которой разрабатывается проект межевания, отсутствуют.
5. Границы территорий объектов культурного наследия, включенных в Единый государственный реестр объектов культурного наследия (памятников истории и культуры) народов Российской Федерации, границы территорий выявленных объектов культурного наследия в границах территории, в отношении которой разрабатывается проект межевания, отсутствуют.
6. Границы лесничеств, участковых лесничеств, лесных кварталов, лесотаксационных выделов или частей лесотаксационных выделов в границах территории, в отношении которой разрабатывается проект межевания, отсутствуют.
7. Границы зон санитарной охраны источников водоснабжения отображены в соответствии в СанПиН 2.1.4.1110-02 «Зоны санитарной охраны источников водоснабжения и водопроводов питьевого назначения».

Документация по планировке территории для размещения объекта «Электроснабжение, обустройство подъездных дорог и создание автоматизированной системы управления технологическим процессом (АСУТП) регулирования подачи воды от Нежинского, Просторненского и Новогригорьевского водозаборов с предусматриваемыми сбросами в Северо-Крымский канал» (строительство)»			ООО "ЦЕНТР ГРАДОСТРОИТЕЛЬНОГО ПЛАНИРОВАНИЯ"
МАТЕРИАЛЫ ПО ОБОСНОВАНИЮ ПРОЕКТА МЕЖЕВАНИЯ ТЕРРИТОРИИ. ГРАФИЧЕСКАЯ ЧАСТЬ			
Масштаб	1:2000	Разработал	Абдурраманова А.Р.
Шифр проекта	ППМТ-31-20-2	Проверил	Щербакова А.А.
Дата		Согласовал	Митис Л.Я.
МАТЕРИАЛЫ ПО ОБОСНОВАНИЮ			
лист 1.11			

ДОКУМЕНТАЦИЯ ПО ПЛАНИРОВКЕ ТЕРРИТОРИИ ДЛЯ РАЗМЕЩЕНИЯ ОБЪЕКТА «ЭЛЕКТРОСНАБЖЕНИЕ, ОБУСТРОЙСТВО ПОДЪЕЗДНЫХ ДОРОГ И СОЗДАНИЕ АВТОМАТИЗИРОВАННОЙ СИСТЕМЫ УПРАВЛЕНИЯ ТЕХНОЛОГИЧЕСКИМ ПРОЦЕССОМ (АСУТП) РЕГУЛИРОВАНИЯ ПОДАЧИ ВОДЫ ОТ НЕЖИНСКОГО, ПРОСТОРНЕНСКОГО И НОВОГРИГОРЬЕВСКОГО ВОДОЗАБОРОВ С ПРЕДУСМАТРИВАЕМЫМИ СБРОСАМИ В СЕВЕРО-КРЫМСКИЙ КАНАЛ» (СТРОИТЕЛЬСТВО)»

МАТЕРИАЛЫ ПО ОБОСНОВАНИЮ ПРОЕКТА МЕЖЕВАНИЯ ТЕРРИТОРИИ. ГРАФИЧЕСКАЯ ЧАСТЬ
М 1:2000

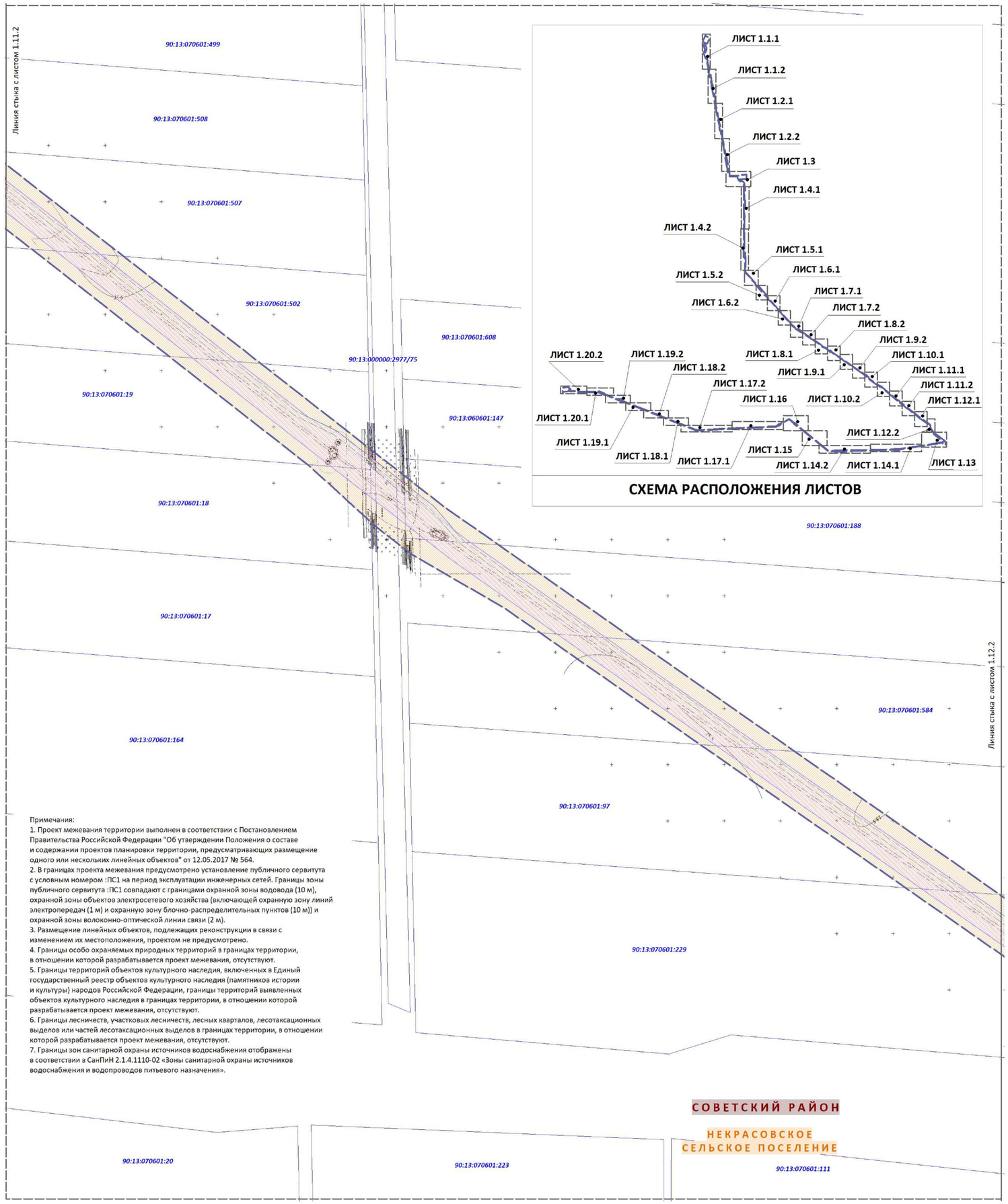

СХЕМА РАСПОЛОЖЕНИЯ ЛИСТОВ

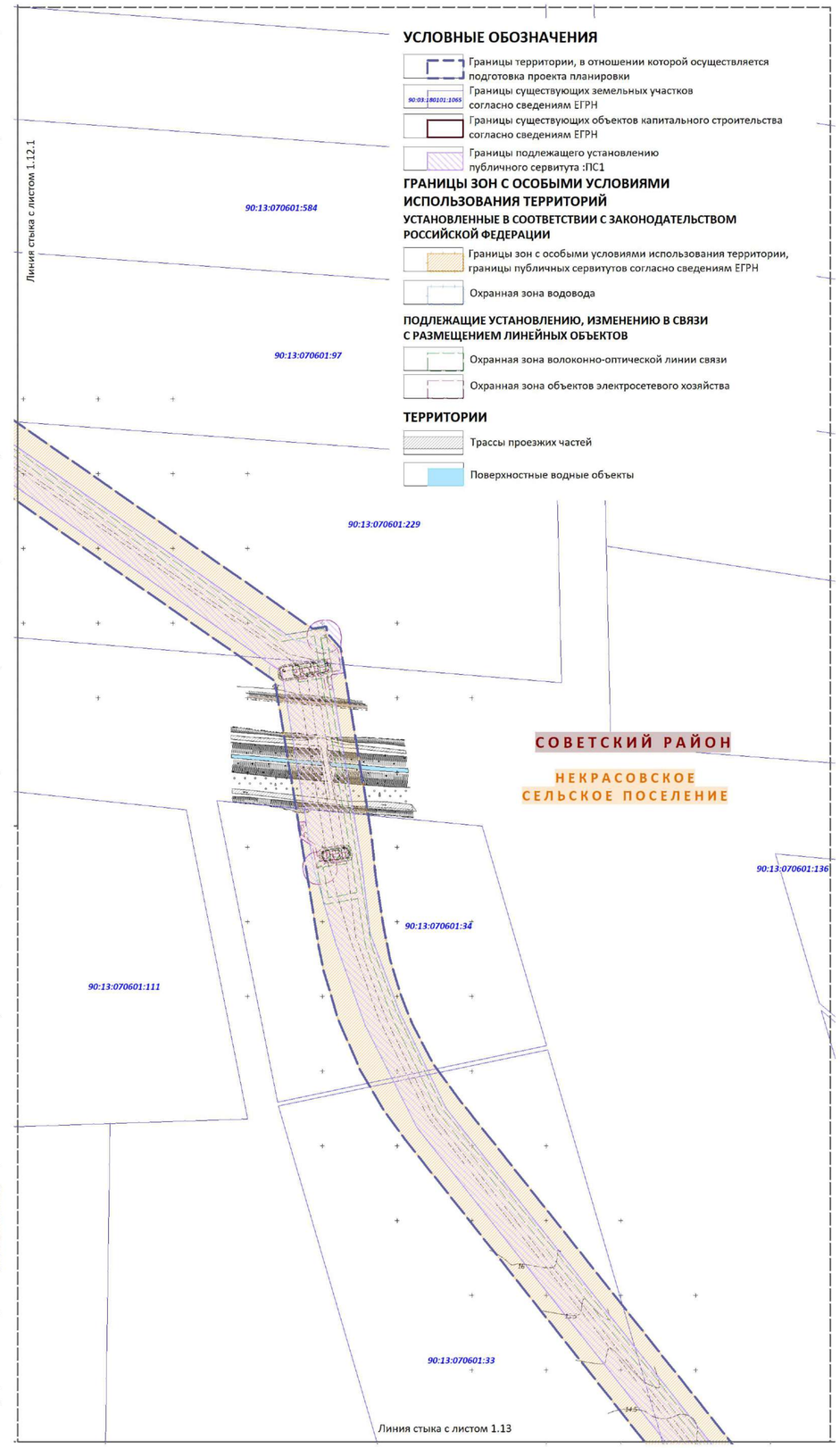

УСЛОВНЫЕ ОБОЗНАЧЕНИЯ

- Границы территории, в отношении которой осуществляется подготовка проекта планировки
- 90:03:180101:1065 — Границы существующих земельных участков согласно сведениям ЕГРН
- Границы существующих объектов капитального строительства согласно сведениям ЕГРН
- Границы подлежащего установлению публичного сервитута :ПС1

ГРАНИЦЫ ЗОН С ОСОБЫМИ УСЛОВИЯМИ ИСПОЛЬЗОВАНИЯ ТЕРРИТОРИЙ

УСТАНОВЛЕННЫЕ В СООТВЕТСТВИИ С ЗАКОНОДАТЕЛЬСТВОМ РОССИЙСКОЙ ФЕДЕРАЦИИ

- Границы зон с особыми условиями использования территории, границы публичных сервитутов согласно сведениям ЕГРН
- Охранная зона водовода

ПОДЛЕЖАЩИЕ УСТАНОВЛЕНИЮ, ИЗМЕНЕНИЮ В СВЯЗИ С РАЗМЕЩЕНИЕМ ЛИНЕЙНЫХ ОБЪЕКТОВ

- Охранная зона волоконно-оптической линии связи
- Охранная зона объектов электросетевого хозяйства

ТЕРРИТОРИИ

- Трассы проезжих частей
- Поверхностные водные объекты

Примечания:
1. Проект межевания территории выполнен в соответствии с Постановлением Правительства Российской Федерации "Об утверждении Положения о составе и содержании проектов планировки территории, предусматривающих размещение одного или нескольких линейных объектов" от 12.05.2017 № 564.
2. В границах проекта межевания предусмотрено установление публичного сервитута с условным номером :ПС1 на период эксплуатации инженерных сетей. Границы зоны публичного сервитута :ПС1 совпадают с границами охранной зоны водовода (10 м), охранной зоны объектов электросетевого хозяйства (включающей охранную зону линий электропередач (1 м) и охранную зону блочно-распределительных пунктов (10 м)) и охранной зоны волоконно-оптической линии связи (2 м).
3. Размещение линейных объектов, подлежащих реконструкции в связи с изменением их местоположения, проектом не предусмотрено.
4. Границы особо охраняемых природных территорий в границах территории, в отношении которой разрабатывается проект межевания, отсутствуют.
5. Границы территорий объектов культурного наследия, включенных в Единый государственный реестр объектов культурного наследия (памятников истории и культуры) народов Российской Федерации, границы территорий выявленных объектов культурного наследия в границах территории, в отношении которой разрабатывается проект межевания, отсутствуют.
6. Границы лесничеств, участковых лесничеств, лесных кварталов, лесотаксационных выделов или частей лесотаксационных выделов в границах территории, в отношении которой разрабатывается проект межевания, отсутствуют.
7. Границы зон санитарной охраны источников водоснабжения отображены в соответствии в СанПиН 2.1.4.1110-02 «Зоны санитарной охраны источников водоснабжения и водопроводов питьевого назначения».

СОВЕТСКИЙ РАЙОН
НЕКРАСОВСКОЕ СЕЛЬСКОЕ ПОСЕЛЕНИЕ

Документация по планировке территории для размещения объекта «Электроснабжение, обустройство подъездных дорог и создание автоматизированной системы управления технологическим процессом (АСУТП) регулирования подачи воды от Нежинского, Просторненского и Новогригорьевского водозаборов с предусматриваемыми сбросами в Северо-Крымский канал» (строительство)»				ООО "ЦЕНТР ГРАДОСТРОИТЕЛЬНОГО ПЛАНИРОВАНИЯ"
МАТЕРИАЛЫ ПО ОБОСНОВАНИЮ ПРОЕКТА МЕЖЕВАНИЯ ТЕРРИТОРИИ. ГРАФИЧЕСКАЯ ЧАСТЬ				
Масштаб	1:2000	Разработал	Абдураманова А.Р.	МАТЕРИАЛЫ ПО ОБОСНОВАНИЮ
Шифр проекта	ППМТ-31-20-2	Проверил	Щербаков А.А.	
Дата		Согласовал	Матис Л.Я.	лист 1.12

ДОКУМЕНТАЦИЯ ПО ПЛАНИРОВКЕ ТЕРРИТОРИИ ДЛЯ РАЗМЕЩЕНИЯ ОБЪЕКТА «ЭЛЕКТРОСНАБЖЕНИЕ, ОБУСТРОЙСТВО ПОДЪЕЗДНЫХ ДОРОГ И СОЗДАНИЕ АВТОМАТИЗИРОВАННОЙ СИСТЕМЫ УПРАВЛЕНИЯ ТЕХНОЛОГИЧЕСКИМ ПРОЦЕССОМ (АСУТП) РЕГУЛИРОВАНИЯ ПОДАЧИ ВОДЫ ОТ НЕЖИНСКОГО, ПРОСТОРНЕНСКОГО И НОВОГРИГОРЬЕВСКОГО ВОДОЗАБОРОВ С ПРЕДУСМАТРИВАЕМЫМИ СБРОСАМИ В СЕВЕРО-КРЫМСКИЙ КАНАЛ» (СТРОИТЕЛЬСТВО)»

МАТЕРИАЛЫ ПО ОБОСНОВАНИЮ ПРОЕКТА МЕЖЕВАНИЯ ТЕРРИТОРИИ. ГРАФИЧЕСКАЯ ЧАСТЬ

М 1:2000

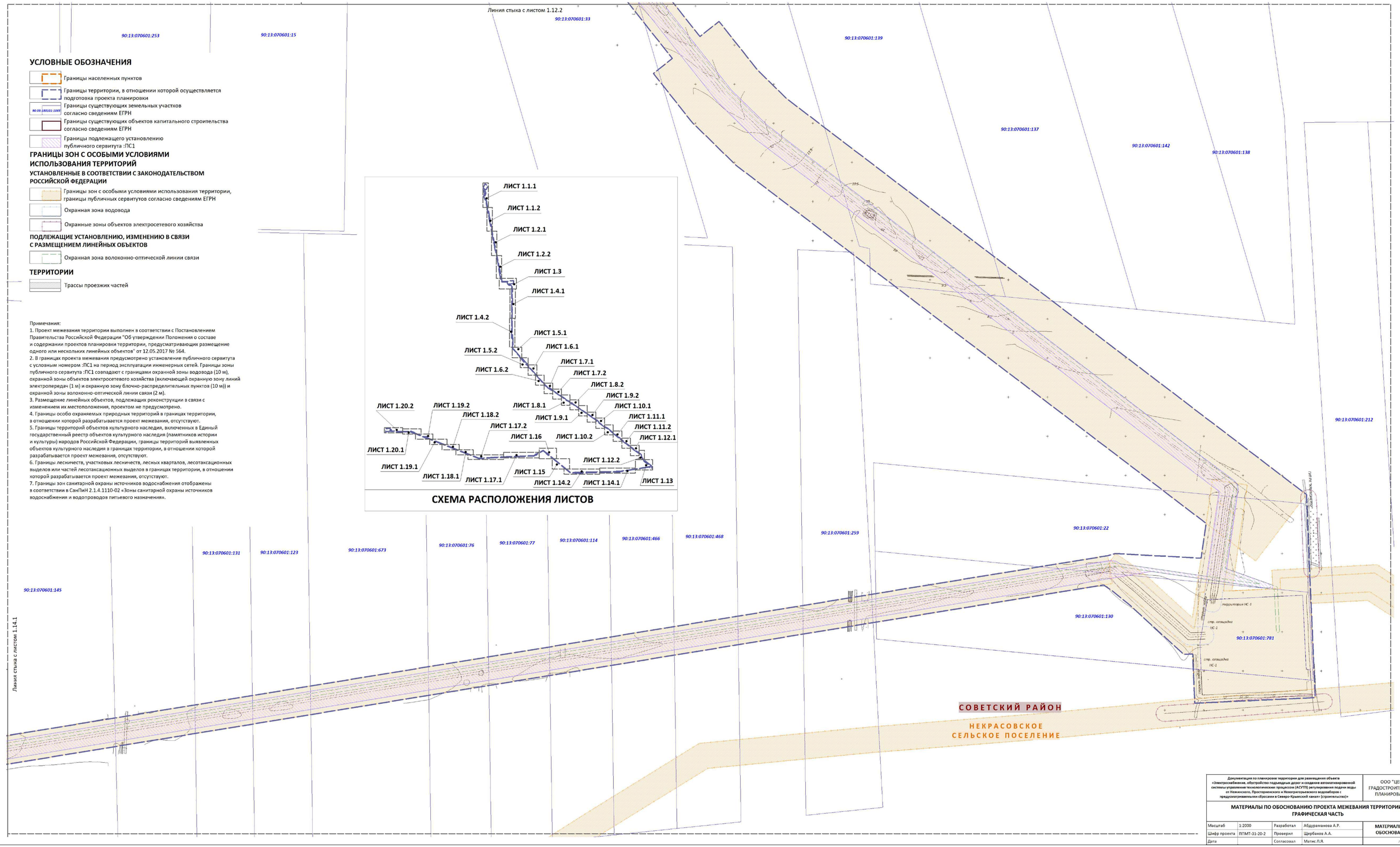

УСЛОВНЫЕ ОБОЗНАЧЕНИЯ

- Границы населенных пунктов
- Границы территории, в отношении которой осуществляется подготовка проекта планировки
- 90:09:180101:1065 Границы существующих земельных участков согласно сведениям ЕГРН
- Границы существующих объектов капитального строительства согласно сведениям ЕГРН
- Границы подлежащего установлению публичного сервитута :ПС1

ГРАНИЦЫ ЗОН С ОСОБЫМИ УСЛОВИЯМИ ИСПОЛЬЗОВАНИЯ ТЕРРИТОРИЙ

УСТАНОВЛЕННЫЕ В СООТВЕТСТВИИ С ЗАКОНОДАТЕЛЬСТВОМ РОССИЙСКОЙ ФЕДЕРАЦИИ

- Границы зон с особыми условиями использования территории, границы публичных сервитутов согласно сведениям ЕГРН
- Охранная зона водовода
- Охранные зоны объектов электросетевого хозяйства

ПОДЛЕЖАЩИЕ УСТАНОВЛЕНИЮ, ИЗМЕНЕНИЮ В СВЯЗИ С РАЗМЕЩЕНИЕМ ЛИНЕЙНЫХ ОБЪЕКТОВ

- Охранная зона волоконно-оптической линии связи

ТЕРРИТОРИИ

- Трассы проезжих частей

Примечания:

1. Проект межевания территории выполнен в соответствии с Постановлением Правительства Российской Федерации "Об утверждении Положения о составе и содержании проектов планировки территории, предусматривающих размещение одного или нескольких линейных объектов" от 12.05.2017 № 564.
2. В границах проекта межевания предусмотрено установление публичного сервитута с условным номером :ПС1 на период эксплуатации инженерных сетей. Границы зоны публичного сервитута :ПС1 совпадают с границами охранной зоны водовода (10 м), охранной зоны объектов электросетевого хозяйства (включающей охранную зону линий электропередач (1 м) и охранную зону блочно-распределительных пунктов (10 м)) и охранной зоны волоконно-оптической линии связи (2 м).
3. Размещение линейных объектов, подлежащих реконструкции в связи с изменением их местоположения, проектом не предусмотрено.
4. Границы особо охраняемых природных территорий в границах территории, в отношении которой разрабатывается проект межевания, отсутствуют.
5. Границы территорий объектов культурного наследия, включенных в Единый государственный реестр объектов культурного наследия (памятников истории и культуры) народов Российской Федерации, границы территорий выявленных объектов культурного наследия в границах территории, в отношении которой разрабатывается проект межевания, отсутствуют.
6. Границы лесничеств, участковых лесничеств, лесных кварталов, лесотаксационных выделов или частей лесотаксационных выделов в границах территории, в отношении которой разрабатывается проект межевания, отсутствуют.
7. Границы зон санитарной охраны источников водоснабжения отображены в соответствии в СанПиН 2.1.4.1110-02 «Зоны санитарной охраны источников водоснабжения и водопроводов питьевого назначения».

СХЕМА РАСПОЛОЖЕНИЯ ЛИСТОВ

Документация по планировке территории для размещения объекта «Электроснабжение, обустройство подъездных дорог и создание автоматизированной системы управления технологическим процессом (АСУТП) регулирования подачи воды от Нежинского, Просторненского и Новогригорьевского водозаборов с предусматриваемыми сбросами в Северо-Крымский канал» (строительство)»				ООО "ЦЕНТР ГРАДОСТРОИТЕЛЬНОГО ПЛАНИРОВАНИЯ"
МАТЕРИАЛЫ ПО ОБОСНОВАНИЮ ПРОЕКТА МЕЖЕВАНИЯ ТЕРРИТОРИИ. ГРАФИЧЕСКАЯ ЧАСТЬ				
Масштаб	1:2000	Разработал	Абдураманова А.Р.	МАТЕРИАЛЫ ПО ОБОСНОВАНИЮ
Шифр проекта	ППМТ-31-20-2	Проверил	Щербаков А.А.	
Дата		Согласовал	Матис Л.Я.	лист 1.13

ДОКУМЕНТАЦИЯ ПО ПЛАНИРОВКЕ ТЕРРИТОРИИ ДЛЯ РАЗМЕЩЕНИЯ ОБЪЕКТА «ЭЛЕКТРОСНАБЖЕНИЕ, ОБУСТРОЙСТВО ПОДЪЕЗДНЫХ ДОРОГ И СОЗДАНИЕ АВТОМАТИЗИРОВАННОЙ СИСТЕМЫ УПРАВЛЕНИЯ ТЕХНОЛОГИЧЕСКИМ ПРОЦЕССОМ (АСУТП) РЕГУЛИРОВАНИЯ ПОДАЧИ ВОДЫ ОТ НЕЖИНСКОГО, ПРОСТОРНЕНСКОГО И НОВОГРИГОРЬЕВСКОГО ВОДОЗАБОРОВ С ПРЕДУСМАТРИВАЕМЫМИ СБРОСАМИ В СЕВЕРО-КРЫМСКИЙ КАНАЛ» (СТРОИТЕЛЬСТВО)»

МАТЕРИАЛЫ ПО ОБОСНОВАНИЮ ПРОЕКТА МЕЖЕВАНИЯ ТЕРРИТОРИИ. ГРАФИЧЕСКАЯ ЧАСТЬ
М 1:2000

Линия стыка с листом 1.15

с. Черноземное

с. Пушкин

СОВЕТСКИЙ РАЙОН

ЧЕРНОЗЕМЕНСКОЕ СЕЛЬСКОЕ ПОСЕЛЕНИЕ

СОВЕТСКИЙ РАЙОН

НЕКРАСОВСКОЕ СЕЛЬСКОЕ ПОСЕЛЕНИЕ

ЧЕРНОЗЕМЕНСКОЕ СЕЛЬСКОЕ ПОСЕЛЕНИЕ

Линия стыка с листом 1.14.1

Линия стыка с листом 1.14.2

Линия стыка с листом 1.13

Линия стыка с листом 1.12

СХЕМА РАСПОЛОЖЕНИЯ ЛИСТОВ

ЛИСТ 1.1.1
ЛИСТ 1.1.2
ЛИСТ 1.2.1
ЛИСТ 1.2.2
ЛИСТ 1.3
ЛИСТ 1.4.1
ЛИСТ 1.4.2
ЛИСТ 1.5.1
ЛИСТ 1.5.2
ЛИСТ 1.6.1
ЛИСТ 1.6.2
ЛИСТ 1.7.1
ЛИСТ 1.7.2
ЛИСТ 1.8.2
ЛИСТ 1.9.2
ЛИСТ 1.20.2
ЛИСТ 1.19.2
ЛИСТ 1.8.1
ЛИСТ 1.10.1
ЛИСТ 1.18.2
ЛИСТ 1.9.1
ЛИСТ 1.11.1
ЛИСТ 1.17.2
ЛИСТ 1.11.2
ЛИСТ 1.16
ЛИСТ 1.10.2
ЛИСТ 1.12.1
ЛИСТ 1.20.1
ЛИСТ 1.19.1
ЛИСТ 1.12.2
ЛИСТ 1.18.1
ЛИСТ 1.15
ЛИСТ 1.17.1
ЛИСТ 1.14.2
ЛИСТ 1.14.1
ЛИСТ 1.13

УСЛОВНЫЕ ОБОЗНАЧЕНИЯ

- Границы муниципального образования (сельского поселения)
- Границы населенных пунктов
- Границы территории, в отношении которой осуществляется подготовка проекта планировки
- Границы существующих земельных участков согласно сведениям ЕГРН
- Границы существующих объектов капитального строительства согласно сведениям ЕГРН
- Границы подлежащего установлению публичного сервитута: ПС1

ГРАНИЦЫ ЗОН С ОСОБЫМИ УСЛОВИЯМИ ИСПОЛЬЗОВАНИЯ ТЕРРИТОРИЙ УСТАНОВЛЕННЫЕ В СООТВЕТСТВИИ С ЗАКОНОДАТЕЛЬСТВОМ РОССИЙСКОЙ ФЕДЕРАЦИИ

- Границы зон с особыми условиями использования территории, границы публичных сервитутов согласно сведениям ЕГРН
- Охранная зона водовода
- Охранные зоны сооружений связи
- Охранные зоны объектов электросетевого хозяйства
- Водоохранные зоны

ПОДЛЕЖАЩИЕ УСТАНОВЛЕНИЮ, ИЗМЕНЕНИЮ В СВЯЗИ С РАЗМЕЩЕНИЕМ ЛИНЕЙНЫХ ОБЪЕКТОВ

- Охранная зона волоконно-оптической линии связи
- Охранная зона объектов электросетевого хозяйства

ГРАНИЦЫ ТЕРРИТОРИЙ ОБЪЕКТОВ КУЛЬТУРНОГО НАСЛЕДИЯ

- Объекты культурного наследия

ТЕРРИТОРИИ

- Поверхностные водные объекты
- Трассы проезжих частей

Примечания:
1. Проект межевания территории выполнен в соответствии с Постановлением Правительства Российской Федерации "Об утверждении Положения о составе и содержании проектов планировки территории, предусматривающих размещение одного или нескольких линейных объектов" от 12.05.2017 № 564.
2. В границах проекта межевания предусмотрены установление публичного сервитута с условным номером ПС1 на период эксплуатации инженерных сетей. Границы зоны публичного сервитута ПС1 совпадают с границами охранной зоны водовода (10 м), охранной зоны объектов электросетевого хозяйства (волоконный оптический кабель связи), охранной зоны волоконно-оптической линии связи (2 м) и охранной зоны волоконно-оптической линии связи (2 м).
3. Размещение линейных объектов, подлежащих реконструкции в связи с изменением их местоположения, проектом не предусмотрено.
4. Границы особо охраняемых природных территорий в границах территории, в отношении которой разрабатывается проект межевания, отсутствуют.
5. Границы территорий объектов культурного наследия, включенных в Единый государственный реестр объектов культурного наследия (памятников истории и культуры) народов Российской Федерации, границы территорий выявленных объектов культурного наследия в границах территории, в отношении которой разрабатывается проект межевания, отсутствуют.
6. Границы лесничеств, участковых лесничеств, лесных кварталов, лесотаксационных выделов или частей лесотаксационных выделов в границах территории, в отношении которой разрабатывается проект межевания, отсутствуют.
7. Границы зон санитарной охраны источников водоснабжения отображены в соответствии в СанПиН 2.1.4.1110-02 «Зоны санитарной охраны источников водоснабжения и водопроводов питьевого назначения».

Документация по планировке территории для размещения объекта «Электроснабжение, обустройство подъездных дорог и создание автоматизированной системы управления технологическим процессом (АСУТП) регулирования подачи воды от Нежинского, Просторненского и Новогригорьевского водозаборов с предусматриваемыми сбросами в Северо-Крымский канал» (строительство)					ООО "ЦКПР ГРАДОСТРОИТЕЛЬНОГО ПЛАНИРОВАНИЯ"
МАТЕРИАЛЫ ПО ОБОСНОВАНИЮ ПРОЕКТА МЕЖЕВАНИЯ ТЕРРИТОРИИ. ГРАФИЧЕСКАЯ ЧАСТЬ					
Масштаб	1:2000	Разработал	Надршинская Е.Р.	МАТЕРИАЛЫ ПО ОБОСНОВАНИЮ	
Шифр проекта	ОПЛП-11-20-2	Проверил	Шербакова А.А.		
Дата		Согласовал	Мягков Н.И.		1.14

ДОКУМЕНТАЦИЯ ПО ПЛАНИРОВКЕ ТЕРРИТОРИИ ДЛЯ РАЗМЕЩЕНИЯ ОБЪЕКТА «ЭЛЕКТРОСНАБЖЕНИЕ, ОБУСТРОЙСТВО ПОДЪЕЗДНЫХ ДОРОГ И СОЗДАНИЕ АВТОМАТИЗИРОВАННОЙ СИСТЕМЫ УПРАВЛЕНИЯ ТЕХНОЛОГИЧЕСКИМ ПРОЦЕССОМ (АСУТП) РЕГУЛИРОВАНИЯ ПОДАЧИ ВОДЫ ОТ НЕЖИНСКОГО, ПРОСТОРНЕНСКОГО И НОВОГРИГОРЬЕВСКОГО ВОДОЗАБОРОВ С ПРЕДУСМАТРИВАЕМЫМИ СБРОСАМИ В СЕВЕРО-КРЫМСКИЙ КАНАЛ» (СТРОИТЕЛЬСТВО)»

МАТЕРИАЛЫ ПО ОБОСНОВАНИЮ ПРОЕКТА МЕЖЕВАНИЯ ТЕРРИТОРИИ. ГРАФИЧЕСКАЯ ЧАСТЬ
М 1:2000

Линия стыка с листом 1.16

90:13:120601:408 90:13:120601:407 90:13:120601:410 90:13:120601:409 90:13:120601:433 90:13:120601:360 90:13:120601:361 90:13:120601:359 90:13:120601:358 90:13:120601:469

90:13:120601:403 90:13:120601:477 90:13:120601:402 90:13:120601:55

90:13:120601:449 90:13:120601:447 90:13:120601:445 90:13:120601:446

90:13:120601:397 90:13:120601:466 90:13:120601:465 90:13:120601:467 90:13:120601:377 90:13:120601:462 90:13:120601:461 90:13:120601:464

90:13:120601:86 90:13:120601:479 90:13:120601:480 90:13:120601:453 90:13:120601:450 90:13:120601:406 90:13:120601:452

20000:1603 90:13:120601:71 90:13:120601:188 90:13:120601:298

90:13:120701:667 90:13:120701:668 90:13:120601:335 90:13:000000:1157

СОВЕТСКИЙ РАЙОН

ЧЕРНОЗЕМНЕНСКОЕ СЕЛЬСКОЕ ПОСЕЛЕНИЕ

20601:53 90:13:120601:12 90:13:120601:346 90:13:000000:418 90:13:120601:54 90:13:120701:174 90:13:120601:344 90:13:000000:1162 90:13:120601:264

01:231

Линия стыка с листом 1.14.2

УСЛОВНЫЕ ОБОЗНАЧЕНИЯ

- Границы территории, в отношении которой осуществляется подготовка проекта планировки
- 90:09:180101:1049 — Границы существующих земельных участков согласно сведениям ЕГРН
- Границы существующих объектов капитального строительства согласно сведениям ЕГРН
- Границы подлежащего установлению публичного сервитута :ПС1

ГРАНИЦЫ ЗОН С ОСОБЫМИ УСЛОВИЯМИ ИСПОЛЬЗОВАНИЯ ТЕРРИТОРИЙ

УСТАНОВЛЕННЫЕ В СООТВЕТСТВИИ С ЗАКОНОДАТЕЛЬСТВОМ РОССИЙСКОЙ ФЕДЕРАЦИИ

- Границы зон с особыми условиями использования территории, границы публичных сервитутов согласно сведениям ЕГРН
- Охранная зона водовода

ПОДЛЕЖАЩИЕ УСТАНОВЛЕНИЮ, ИЗМЕНЕНИЮ В СВЯЗИ С РАЗМЕЩЕНИЕМ ЛИНЕЙНЫХ ОБЪЕКТОВ

- Охранная зона волоконно-оптической линии связи

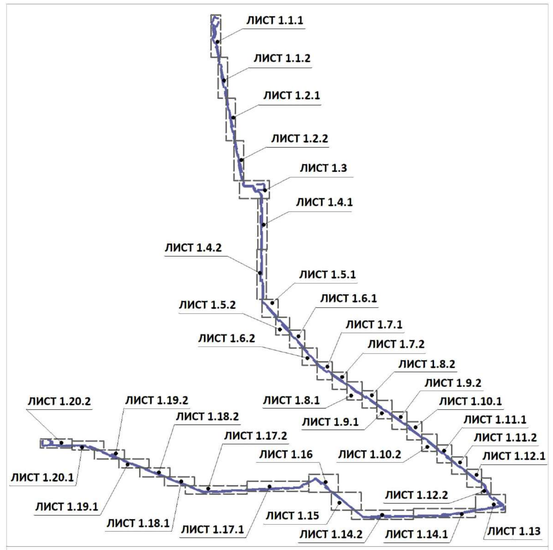

СХЕМА РАСПОЛОЖЕНИЯ ЛИСТОВ

Примечания:
1. Проект межевания территории выполнен в соответствии с Постановлением Правительства Российской Федерации "Об утверждении Положения о составе и содержании проектов планировки территории, предусматривающих размещение одного или нескольких линейных объектов" от 12.05.2017 № 564.
2. В границах проекта межевания предусмотрено установление публичного сервитута с условным номером :ПС1 на период эксплуатации инженерных сетей. Границы зоны публичного сервитута :ПС1 совпадают с границами охранной зоны водовода (10 м), охранной зоны объектов электросетевого хозяйства (включающей охранную зону линий электропередач (1 м) и охранную зону блочно-распределительных пунктов (10 м)) и охранной зоны волоконно-оптической линии связи (2 м).
3. Размещение линейных объектов, подлежащих реконструкции в связи с изменением их местоположения, проектом не предусмотрено.
4. Границы особо охраняемых природных территорий в границах территории, в отношении которой разрабатывается проект межевания, отсутствуют.
5. Границы территорий объектов культурного наследия, включенных в Единый государственный реестр объектов культурного наследия (памятников истории и культуры) народов Российской Федерации, границы территорий выявленных объектов культурного наследия в границах территории, в отношении которой разрабатывается проект межевания, отсутствуют.
6. Границы лесничеств, участковых лесничеств, лесных кварталов, лесотаксационных выделов или частей лесотаксационных выделов в границах территории, в отношении которой разрабатывается проект межевания, отсутствуют.
7. Границы зон санитарной охраны источников водоснабжения отображены в соответствии в СанПиН 2.1.4.1110-02 «Зоны санитарной охраны источников водоснабжения и водопроводов питьевого назначения».

Документация по планировке территории для размещения объекта «Электроснабжение, обустройство подъездных дорог и создание автоматизированной системы управления технологическим процессом (АСУТП) регулирования подачи воды от Нежинского, Просторненского и Новогригорьевского водозаборов с предусматриваемыми сбросами в Северо-Крымский канал» (строительство)»				ООО "ЦЕНТР ГРАДОСТРОИТЕЛЬНОГО ПЛАНИРОВАНИЯ"
МАТЕРИАЛЫ ПО ОБОСНОВАНИЮ ПРОЕКТА МЕЖЕВАНИЯ ТЕРРИТОРИИ. ГРАФИЧЕСКАЯ ЧАСТЬ				
Масштаб	1:2000	Разработал	Абдурманова А.Р.	МАТЕРИАЛЫ ПО ОБОСНОВАНИЮ
Шифр проекта	ППМТ-31-20-2	Проверил	Щербаков А.А.	
Дата		Согласовал	Матис Л.Я.	лист 1.15

ДОКУМЕНТАЦИЯ ПО ПЛАНИРОВКЕ ТЕРРИТОРИИ ДЛЯ РАЗМЕЩЕНИЯ ОБЪЕКТА «ЭЛЕКТРОСНАБЖЕНИЕ, ОБУСТРОЙСТВО ПОДЪЕЗДНЫХ ДОРОГ И СОЗДАНИЕ АВТОМАТИЗИРОВАННОЙ СИСТЕМЫ УПРАВЛЕНИЯ ТЕХНОЛОГИЧЕСКИМ ПРОЦЕССОМ (АСУТП) РЕГУЛИРОВАНИЯ ПОДАЧИ ВОДЫ ОТ НЕЖИНСКОГО, ПРОСТОРНЕНСКОГО И НОВОГРИГОРЬЕВСКОГО ВОДОЗАБОРОВ С ПРЕДУСМАТРИВАЕМЫМИ СБРОСАМИ В СЕВЕРО-КРЫМСКИЙ КАНАЛ» (СТРОИТЕЛЬСТВО)»

МАТЕРИАЛЫ ПО ОБОСНОВАНИЮ ПРОЕКТА МЕЖЕВАНИЯ ТЕРРИТОРИИ. ГРАФИЧЕСКАЯ ЧАСТЬ
М 1:2000

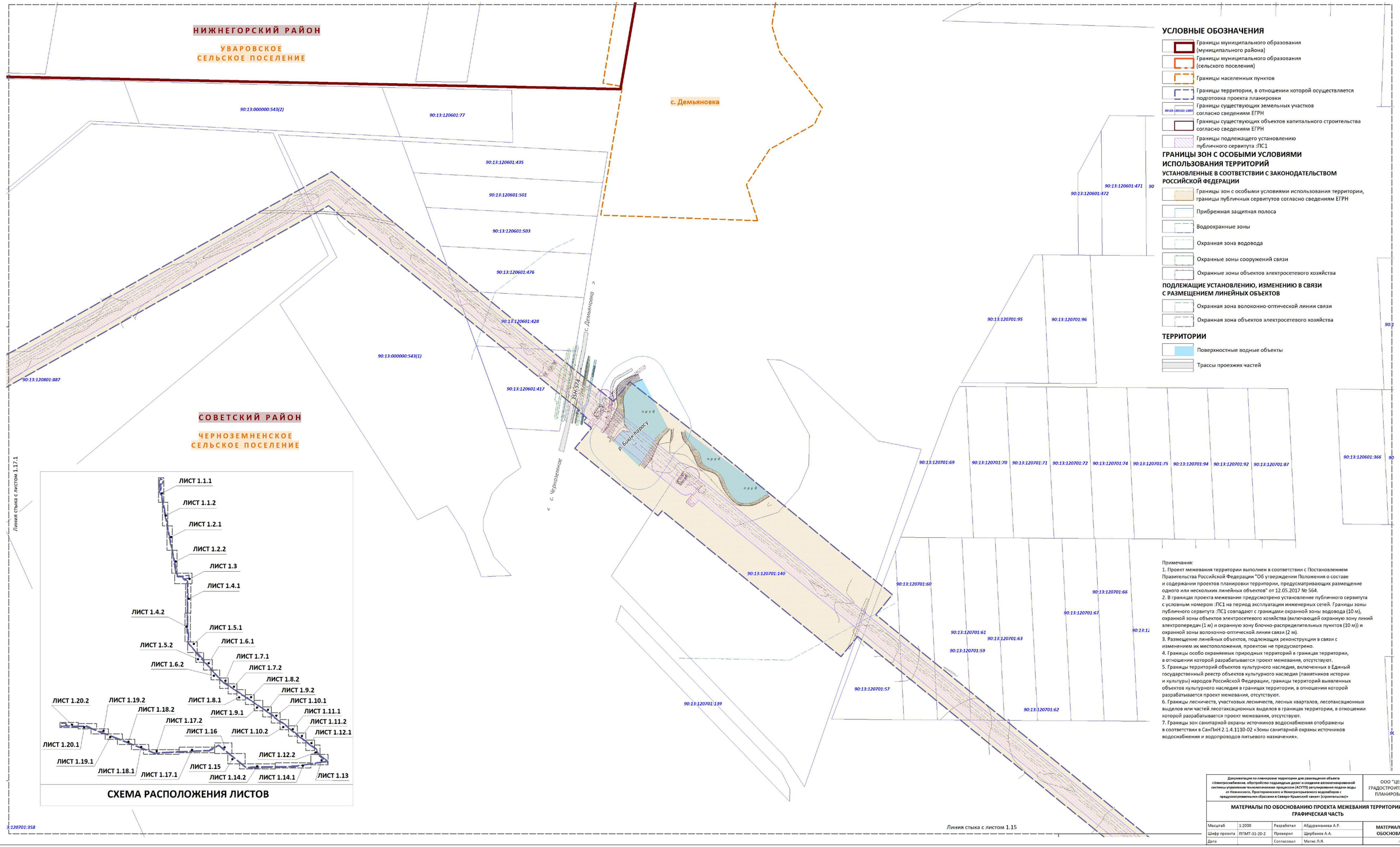

СХЕМА РАСПОЛОЖЕНИЯ ЛИСТОВ

УСЛОВНЫЕ ОБОЗНАЧЕНИЯ

- Границы муниципального образования (муниципального района)
- Границы муниципального образования (сельского поселения)
- Границы населенных пунктов
- Границы территории, в отношении которой осуществляется подготовка проекта планировки
- 90:03:180101:1065 Границы существующих земельных участков согласно сведениям ЕГРН
- Границы существующих объектов капитального строительства согласно сведениям ЕГРН
- Границы подлежащего установлению публичного сервитута :ПС1

ГРАНИЦЫ ЗОН С ОСОБЫМИ УСЛОВИЯМИ ИСПОЛЬЗОВАНИЯ ТЕРРИТОРИЙ

УСТАНОВЛЕННЫЕ В СООТВЕТСТВИИ С ЗАКОНОДАТЕЛЬСТВОМ РОССИЙСКОЙ ФЕДЕРАЦИИ

- Границы зон с особыми условиями использования территории, границы публичных сервитутов согласно сведениям ЕГРН
- Прибрежная защитная полоса
- Водоохранные зоны
- Охранная зона водовода
- Охранные зоны сооружений связи
- Охранные зоны объектов электросетевого хозяйства

ПОДЛЕЖАЩИЕ УСТАНОВЛЕНИЮ, ИЗМЕНЕНИЮ В СВЯЗИ С РАЗМЕЩЕНИЕМ ЛИНЕЙНЫХ ОБЪЕКТОВ

- Охранная зона волоконно-оптической линии связи
- Охранная зона объектов электросетевого хозяйства

ТЕРРИТОРИИ

- Поверхностные водные объекты
- Трассы проезжих частей

Примечания:
1. Проект межевания территории выполнен в соответствии с Постановлением Правительства Российской Федерации "Об утверждении Положения о составе и содержании проектов планировки территории, предусматривающих размещение одного или нескольких линейных объектов" от 12.05.2017 № 564.
2. В границах проекта межевания предусмотрено установление публичного сервитута с условным номером :ПС1 на период эксплуатации инженерных сетей. Границы зоны публичного сервитута :ПС1 совпадают с границами охранной зоны водовода (10 м), охранной зоны объектов электросетевого хозяйства (включающей охранную зону линий электропередач (1 м) и охранную зону блочно-распределительных пунктов (10 м)) и охранной зоны волоконно-оптической линии связи (2 м).
3. Размещение линейных объектов, подлежащих реконструкции в связи с изменением их местоположения, проектом не предусмотрено.
4. Границы особо охраняемых природных территорий в границах территории, в отношении которой разрабатывается проект межевания, отсутствуют.
5. Границы территорий объектов культурного наследия, включенных в Единый государственный реестр объектов культурного наследия (памятников истории и культуры) народов Российской Федерации, границы территорий выявленных объектов культурного наследия в границах территории, в отношении которой разрабатывается проект межевания, отсутствуют.
6. Границы лесничеств, участковых лесничеств, лесных кварталов, лесотаксационных выделов или частей лесотаксационных выделов в границах территории, в отношении которой разрабатывается проект межевания, отсутствуют.
7. Границы зон санитарной охраны источников водоснабжения отображены в соответствии в СанПиН 2.1.4.1110-02 «Зоны санитарной охраны источников водоснабжения и водопроводов питьевого назначения».

Документация по планировке территории для размещения объекта «Электроснабжение, обустройство подъездных дорог и создание автоматизированной системы управления технологическим процессом (АСУТП) регулирования подачи воды от Нежинского, Просторненского и Новогригорьевского водозаборов с предусматриваемыми сбросами в Северо-Крымский канал» (строительство)»				ООО "ЦЕНТР ГРАДОСТРОИТЕЛЬНОГО ПЛАНИРОВАНИЯ"
МАТЕРИАЛЫ ПО ОБОСНОВАНИЮ ПРОЕКТА МЕЖЕВАНИЯ ТЕРРИТОРИИ. ГРАФИЧЕСКАЯ ЧАСТЬ				
Масштаб	1:2000	Разработал	Абдураманова А.Р.	МАТЕРИАЛЫ ПО ОБОСНОВАНИЮ
Шифр проекта	ППМТ-31-20-2	Проверил	Щербаков А.А.	
Дата		Согласовал	Матис Л.Я.	лист 1.16

ДОКУМЕНТАЦИЯ ПО ПЛАНИРОВКЕ ТЕРРИТОРИИ ДЛЯ РАЗМЕЩЕНИЯ ОБЪЕКТА «ЭЛЕКТРОСНАБЖЕНИЕ, ОБУСТРОЙСТВО ПОДЪЕЗДНЫХ ДОРОГ И СОЗДАНИЕ АВТОМАТИЗИРОВАННОЙ СИСТЕМЫ УПРАВЛЕНИЯ ТЕХНОЛОГИЧЕСКИМ ПРОЦЕССОМ (АСУТП) РЕГУЛИРОВАНИЯ ПОДАЧИ ВОДЫ ОТ НЕЖИНСКОГО, ПРОСТОРНЕНСКОГО И НОВОГРИГОРЬЕВСКОГО ВОДОЗАБОРОВ С ПРЕДУСМАТРИВАЕМЫМИ СБРОСАМИ В СЕВЕРО-КРЫМСКИЙ КАНАЛ» (СТРОИТЕЛЬСТВО)»

МАТЕРИАЛЫ ПО ОБОСНОВАНИЮ ПРОЕКТА МЕЖЕВАНИЯ ТЕРРИТОРИИ. ГРАФИЧЕСКАЯ ЧАСТЬ
М 1:2000

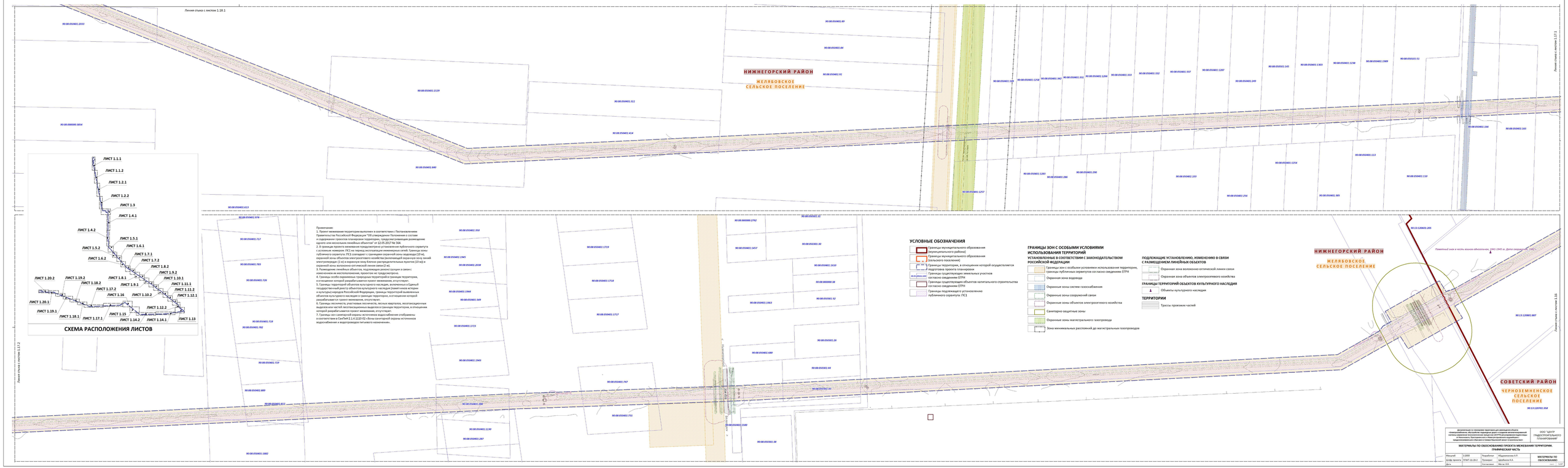

Документация по планировке территории для размещения объекта «Электроснабжение, обустройство подъездных дорог и создание автоматизированной системы управления технологическим процессом (АСУТП) регулирования подачи воды от Нежинского, Просторненского и Новогригорьевского водозаборов с предусматриваемыми сбросами в Северо-Крымский канал» (строительство)					ООО "ЦЕНТР ГРАДОСТРОИТЕЛЬНОГО ПЛАНИРОВАНИЯ"
МАТЕРИАЛЫ ПО ОБОСНОВАНИЮ ПРОЕКТА МЕЖЕВАНИЯ ТЕРРИТОРИИ. ГРАФИЧЕСКАЯ ЧАСТЬ					
Масштаб	1:2000	Разработал	Абдрахманова А.Р.		МАТЕРИАЛЫ ПО ОБОСНОВАНИЮ
Шифр проекта	3ПМТ-01-26.2	Проверил	Цройбольм А.А.		
Дата		Согласовал	Мягков А.Н.		Лист 1.1

ДОКУМЕНТАЦИЯ ПО ПЛАНИРОВКЕ ТЕРРИТОРИИ ДЛЯ РАЗМЕЩЕНИЯ ОБЪЕКТА «ЭЛЕКТРОСНАБЖЕНИЕ, ОБУСТРОЙСТВО ПОДЪЕЗДНЫХ ДОРОГ И СОЗДАНИЕ АВТОМАТИЗИРОВАННОЙ СИСТЕМЫ УПРАВЛЕНИЯ ТЕХНОЛОГИЧЕСКИМ ПРОЦЕССОМ (АСУТП) РЕГУЛИРОВАНИЯ ПОДАЧИ ВОДЫ ОТ НЕЖИНСКОГО, ПРОСТОРНЕНСКОГО И НОВОГРИГОРЬЕВСКОГО ВОДОЗАБОРОВ С ПРЕДУСМАТРИВАЕМЫМИ СБРОСАМИ В СЕВЕРО-КРЫМСКИЙ КАНАЛ» (СТРОИТЕЛЬСТВО)»

МАТЕРИАЛЫ ПО ОБОСНОВАНИЮ ПРОЕКТА МЕЖЕВАНИЯ ТЕРРИТОРИИ. ГРАФИЧЕСКАЯ ЧАСТЬ
М 1:2000

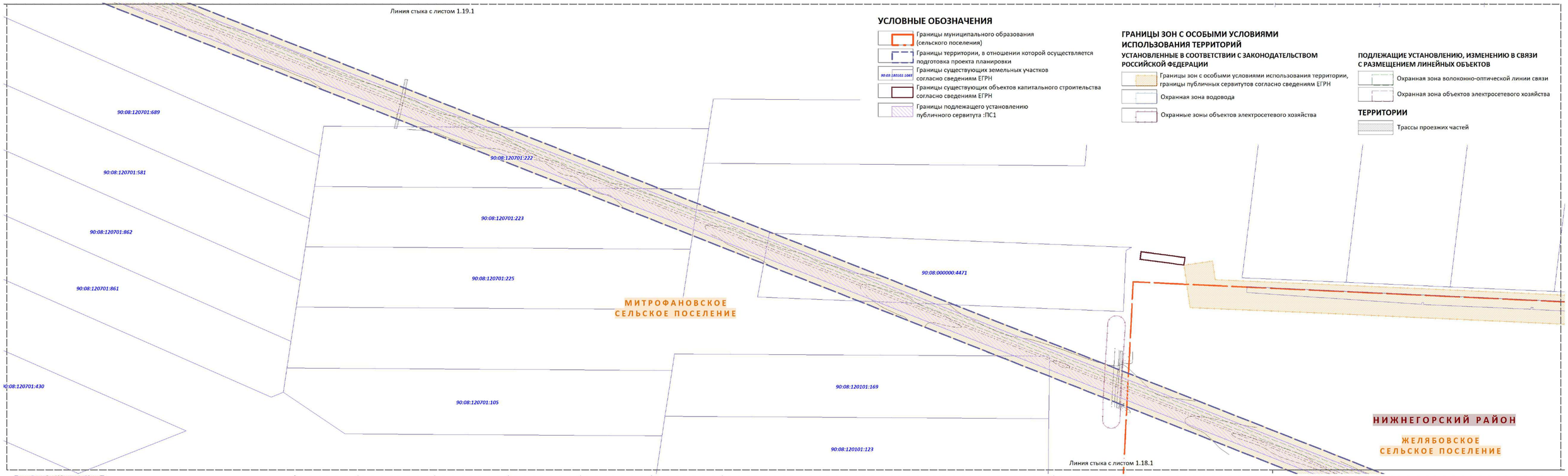

УСЛОВНЫЕ ОБОЗНАЧЕНИЯ

- Границы муниципального образования (сельского поселения)
- Границы территории, в отношении которой осуществляется подготовка проекта планировки
- 90:03:180101:1049 — Границы существующих земельных участков согласно сведениям ЕГРН
- Границы существующих объектов капитального строительства согласно сведениям ЕГРН
- Границы подлежащего установлению публичного сервитута :ПС1

ГРАНИЦЫ ЗОН С ОСОБЫМИ УСЛОВИЯМИ ИСПОЛЬЗОВАНИЯ ТЕРРИТОРИЙ

УСТАНОВЛЕННЫЕ В СООТВЕТСТВИИ С ЗАКОНОДАТЕЛЬСТВОМ РОССИЙСКОЙ ФЕДЕРАЦИИ

- Границы зон с особыми условиями использования территории, границы публичных сервитутов согласно сведениям ЕГРН
- Охранная зона водовода
- Охранные зоны объектов электросетевого хозяйства

ПОДЛЕЖАЩИЕ УСТАНОВЛЕНИЮ, ИЗМЕНЕНИЮ В СВЯЗИ С РАЗМЕЩЕНИЕМ ЛИНЕЙНЫХ ОБЪЕКТОВ

- Охранная зона волоконно-оптической линии связи
- Охранная зона объектов электросетевого хозяйства

ТЕРРИТОРИИ

- Трассы проезжих частей

Примечания:
1. Проект межевания территории выполнен в соответствии с Постановлением Правительства Российской Федерации "Об утверждении Положения о составе и содержании проектов планировки территории, предусматривающих размещение одного или нескольких линейных объектов" от 12.05.2017 № 564.
2. В границах проекта межевания предусмотрено установление публичного сервитута с условным номером :ПС1 на период эксплуатации инженерных сетей. Границы зоны публичного сервитута :ПС1 совпадают с границами охранной зоны водовода (10 м), охранной зоны объектов электросетевого хозяйства (включающей охранную зону линий электропередач (1 м) и охранную зону блочно-распределительных пунктов (10 м)) и охранной зоны волоконно-оптической линии связи (2 м).
3. Размещение линейных объектов, подлежащих реконструкции в связи с изменением их местоположения, проектом не предусмотрено.
4. Границы особо охраняемых природных территорий в границах территории, в отношении которой разрабатывается проект межевания, отсутствуют.
5. Границы территорий объектов культурного наследия, включенных в Единый государственный реестр объектов культурного наследия (памятников истории и культуры) народов Российской Федерации, границы территорий выявленных объектов культурного наследия в границах территории, в отношении которой разрабатывается проект межевания, отсутствуют.
6. Границы лесничеств, участковых лесничеств, лесных кварталов, лесотаксационных выделов или частей лесотаксационных выделов в границах территории, в отношении которой разрабатывается проект межевания, отсутствуют.
7. Границы зон санитарной охраны источников водоснабжения отображены в соответствии в СанПиН 2.1.4.1110-02 «Зоны санитарной охраны источников водоснабжения и водопроводов питьевого назначения».



СХЕМА РАСПОЛОЖЕНИЯ ЛИСТОВ

Документация по планировке территории для размещения объекта «Электроснабжение, обустройство подъездных дорог и создание автоматизированной системы управления технологическим процессом (АСУТП) регулирования подачи воды от Нежинского, Просторненского и Новогригорьевского водозаборов с предусматриваемыми сбросами в Северо-Крымский канал» (строительство)»				ООО "ЦЕНТР ГРАДОСТРОИТЕЛЬНОГО ПЛАНИРОВАНИЯ"
МАТЕРИАЛЫ ПО ОБОСНОВАНИЮ ПРОЕКТА МЕЖЕВАНИЯ ТЕРРИТОРИИ. ГРАФИЧЕСКАЯ ЧАСТЬ				
Масштаб	1:2000	Разработал	Абдурамманова А.Р.	МАТЕРИАЛЫ ПО ОБОСНОВАНИЮ
Шифр проекта	П/ПМТ-31-20-2	Проверил	Щербаков А.А.	
Дата		Согласовал	Матис Л.Я.	Лист 1.18

ДОКУМЕНТАЦИЯ ПО ПЛАНИРОВКЕ ТЕРРИТОРИИ ДЛЯ РАЗМЕЩЕНИЯ ОБЪЕКТА «ЭЛЕКТРОСНАБЖЕНИЕ, ОБУСТРОЙСТВО ПОДЪЕЗДНЫХ ДОРОГ И СОЗДАНИЕ АВТОМАТИЗИРОВАННОЙ СИСТЕМЫ УПРАВЛЕНИЯ ТЕХНОЛОГИЧЕСКИМ ПРОЦЕССОМ (АСУТП) РЕГУЛИРОВАНИЯ ПОДАЧИ ВОДЫ ОТ НЕЖИНСКОГО, ПРОСТОРНЕНСКОГО И НОВОГРИГОРЬЕВСКОГО ВОДОЗАБОРОВ С ПРЕДУСМАТРИВАЕМЫМИ СБРОСАМИ В СЕВЕРО-КРЫМСКИЙ КАНАЛ» (СТРОИТЕЛЬСТВО)»

МАТЕРИАЛЫ ПО ОБОСНОВАНИЮ ПРОЕКТА МЕЖЕВАНИЯ ТЕРРИТОРИИ. ГРАФИЧЕСКАЯ ЧАСТЬ
М 1:2000

Линия стыка с листом 1.20.1

Линия стыка с листом 1.19.1

Линия стыка с листом 1.19.2

Линия стыка с листом 1.18.2

90:08:140401:21

90:08:140401:1523

90:08:140401:1224

90:08:000000:2361

90:08:000000:1318

90:08:120701:767

90:08:120701:467

90:08:120701:465

90:08:120701:1922

90:08:120101:115

НОВОГРИГОРЬЕВСКОЕ СЕЛЬСКОЕ ПОСЕЛЕНИЕ

НИЖНЕГОРСКИЙ РАЙОН

МИТРОФАНОВСКОЕ СЕЛЬСКОЕ ПОСЕЛЕНИЕ

КАНАЛ

УСЛОВНЫЕ ОБОЗНАЧЕНИЯ

- Границы муниципального образования (сельского поселения)
- Границы территории, в отношении которой осуществляется подготовка проекта планировки
- 90:08:180101:1065 — Границы существующих земельных участков согласно сведениям ЕГРН
- Границы существующих объектов капитального строительства согласно сведениям ЕГРН
- Границы подлежащего установлению публичного сервитута :ПС1

ГРАНИЦЫ ЗОН С ОСОБЫМИ УСЛОВИЯМИ ИСПОЛЬЗОВАНИЯ ТЕРРИТОРИЙ

УСТАНОВЛЕННЫЕ В СООТВЕТСТВИИ С ЗАКОНОДАТЕЛЬСТВОМ РОССИЙСКОЙ ФЕДЕРАЦИИ

- Границы зон с особыми условиями использования территории, границы публичных сервитутов согласно сведениям ЕГРН
- Охранная зона водовода
- Охранные зоны магистрального газопровода
- Охранные зоны сооружений связи
- Санитарно-защитные зоны
- Зона минимальных расстояний до магистральных газопроводов

ПОДЛЕЖАЩИЕ УСТАНОВЛЕНИЮ, ИЗМЕНЕНИЮ В СВЯЗИ С РАЗМЕЩЕНИЕМ ЛИНЕЙНЫХ ОБЪЕКТОВ

- Охранная зона волоконно-оптической линии связи
- Охранная зона объектов электросетевого хозяйства

ТЕРРИТОРИИ

- Поверхностные водные объекты
- Трассы проезжих частей

Примечания:
1. Проект межевания территории выполнен в соответствии с Постановлением Правительства Российской Федерации "Об утверждении Положения о составе и содержании проектов планировки территории, предусматривающих размещение одного или нескольких линейных объектов" от 12.05.2017 № 564.
2. В границах проекта межевания предусмотрено установление публичного сервитута с условным номером :ПС1 на период эксплуатации инженерных сетей. Границы зоны публичного сервитута :ПС1 совпадают с границами охранной зоны водовода (10 м), охранной зоны объектов электросетевого хозяйства (включающей охранную зону линий электропередач (1 м) и охранную зону блочно-распределительных пунктов (10 м)) и охранной зоны волоконно-оптической линии связи (2 м).
3. Размещение линейных объектов, подлежащих реконструкции в связи с изменением их местоположения, проектом не предусмотрено.
4. Границы особо охраняемых природных территорий в границах территории, в отношении которой разрабатывается проект межевания, отсутствуют.
5. Границы территорий объектов культурного наследия, включенных в Единый государственный реестр объектов культурного наследия (памятников истории и культуры) народов Российской Федерации, границы территорий выявленных объектов культурного наследия в границах территории, в отношении которой разрабатывается проект межевания, отсутствуют.
6. Границы лесничеств, участковых лесничеств, лесных кварталов, лесотаксационных выделов или частей лесотаксационных выделов в границах территории, в отношении которой разрабатывается проект межевания, отсутствуют.
7. Границы зон санитарной охраны источников водоснабжения отображены в соответствии в СанПиН 2.1.4.1110-02 «Зоны санитарной охраны источников водоснабжения и водопроводов питьевого назначения».



СХЕМА РАСПОЛОЖЕНИЯ ЛИСТОВ

Документация по планировке территории для размещения объекта «Электроснабжение, обустройство подъездных дорог и создание автоматизированной системы управления технологическим процессом (АСУТП) регулирования подачи воды от Нежинского, Просторненского и Новогригорьевского водозаборов с предусматриваемыми сбросами в Северо-Крымский канал» (строительство)»				ООО "ЦЕНТР ГРАДОСТРОИТЕЛЬНОГО ПЛАНИРОВАНИЯ"
МАТЕРИАЛЫ ПО ОБОСНОВАНИЮ ПРОЕКТА МЕЖЕВАНИЯ ТЕРРИТОРИИ. ГРАФИЧЕСКАЯ ЧАСТЬ				
Масштаб	1:2000	Разработал	Абдурманова А.Р.	МАТЕРИАЛЫ ПО ОБОСНОВАНИЮ
Шифр проекта	ПЛМТ-31-20-2	Проверил	Щербаков А.А.	
Дата		Согласовал	Матис Л.Я.	лист 1.19

ДОКУМЕНТАЦИЯ ПО ПЛАНИРОВКЕ ТЕРРИТОРИИ ДЛЯ РАЗМЕЩЕНИЯ ОБЪЕКТА «ЭЛЕКТРОСНАБЖЕНИЕ, ОБУСТРОЙСТВО ПОДЪЕЗДНЫХ ДОРОГ И СОЗДАНИЕ АВТОМАТИЗИРОВАННОЙ СИСТЕМЫ УПРАВЛЕНИЯ ТЕХНОЛОГИЧЕСКИМ ПРОЦЕССОМ (АСУТП) РЕГУЛИРОВАНИЯ ПОДАЧИ ВОДЫ ОТ НЕЖИНСКОГО, ПРОСТОРНЕНСКОГО И НОВОГРИГОРЬЕВСКОГО ВОДОЗАБОРОВ С ПРЕДУСМАТРИВАЕМЫМИ СБРОСАМИ В СЕВЕРО-КРЫМСКИЙ КАНАЛ» (СТРОИТЕЛЬСТВО)»

МАТЕРИАЛЫ ПО ОБОСНОВАНИЮ ПРОЕКТА МЕЖЕВАНИЯ ТЕРРИТОРИИ. ГРАФИЧЕСКАЯ ЧАСТЬ
М 1:2000

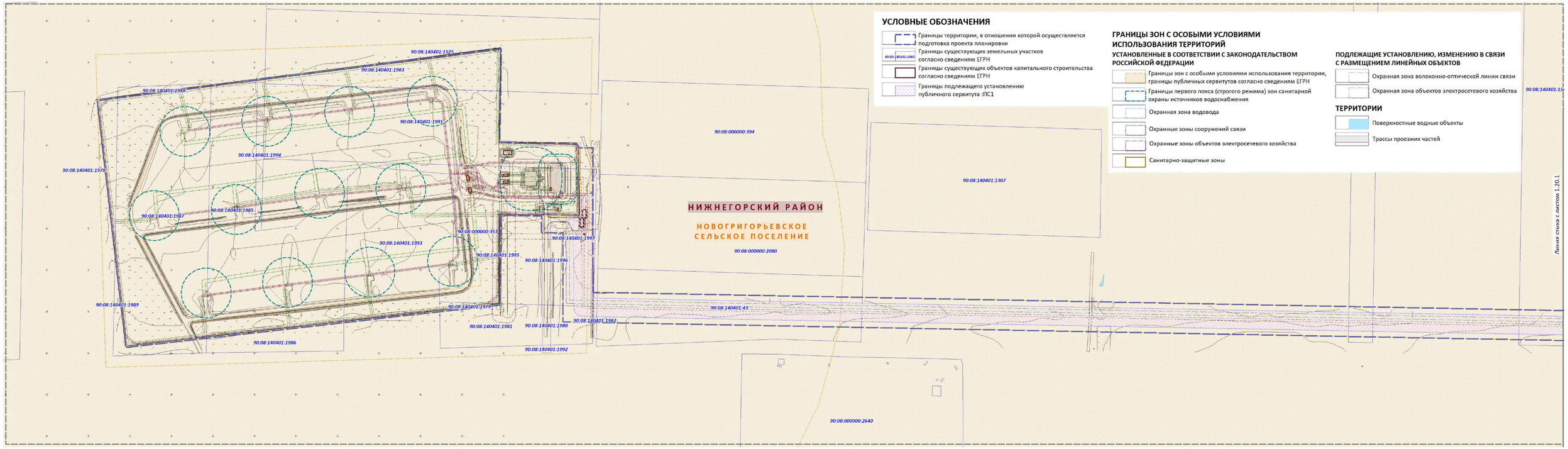

Примечания:
1. Проект межевания территории выполнен в соответствии с Постановлением Правительства Российской Федерации "Об утверждении Положения о составе и содержании проектов планировки территории, предусматривающих размещение одного или нескольких линейных объектов" от 12.05.2017 № 564.
2. В границах проекта межевания предусмотрено установление публичного сервитута с условным номером :ПС1 на период эксплуатации инженерных сетей. Границы зоны публичного сервитута :ПС1 совпадают с границами охранной зоны водовода (10 м), охранной зоны объектов электросетевого хозяйства (включающей охранную зону линий электропередач (1 м) и охранную зону блочно-распределительных пунктов (10 м)) и охранной зоны волоконно-оптической линии связи (2 м).
3. Размещение линейных объектов, подлежащих реконструкции в связи с изменением их местоположения, проектом не предусмотрено.
4. Границы особо охраняемых природных территорий в границах территории, в отношении которой разрабатывается проект межевания, отсутствуют.
5. Границы территорий объектов культурного наследия, включенных в Единый государственный реестр объектов культурного наследия (памятников истории и культуры) народов Российской Федерации, границы территорий выявленных объектов культурного наследия в границах территории, в отношении которой разрабатывается проект межевания, отсутствуют.
6. Границы лесничеств, участковых лесничеств, лесных кварталов, лесотаксационных выделов или частей лесотаксационных выделов в границах территории, в отношении которой разрабатывается проект межевания, отсутствуют.
7. Границы зон санитарной охраны источников водоснабжения отображены в соответствии в СанПиН 2.1.4.1110-02 «Зоны санитарной охраны источников водоснабжения и водопроводов питьевого назначения».

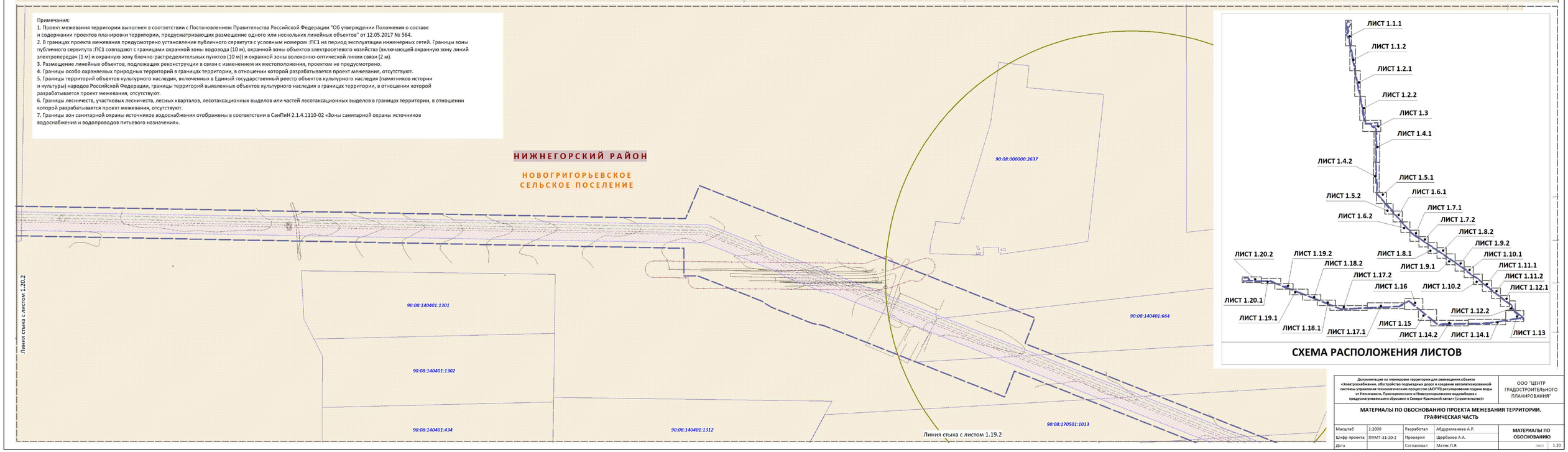

Документация по планировке территории для размещения объекта «Электроснабжение, обустройство подъездных дорог и создание автоматизированной системы управления технологическим процессом (АСУТП) регулирования подачи воды от Нежинского, Просторненского и Новогригорьевского водозаборов с предусматриваемыми сбросами в Северо-Крымский канал» (строительство)»				ООО "ЦЕНТР ГРАДОСТРОИТЕЛЬНОГО ПЛАНИРОВАНИЯ"
МАТЕРИАЛЫ ПО ОБОСНОВАНИЮ ПРОЕКТА МЕЖЕВАНИЯ ТЕРРИТОРИИ. ГРАФИЧЕСКАЯ ЧАСТЬ				
Масштаб	1:2000	Разработал	Абдурамонова А.Р.	МАТЕРИАЛЫ ПО ОБОСНОВАНИЮ
Шифр проекта	ПЛМТ-31-20-2	Проверил	Щербакова А.А.	
Дата		Согласовал	Матис Л.Я.	лист 1.20